

Průvodce plážemi COSTA BLANCA

IBERO CASA
REAL ESTATE

Osobní přístup

12 tisíc nemovitostí ve Španělsku

Kompletní servis v českém jazyce

www.iberocasa.com, +420 777 044 796



Obsah:

- 03 Costa Blanca:
- 04 Playas de Denia
- 12 Playas de Javea
- 21 El Poble Nou de Benitatxell
- 27 Playas de Benissa
- 34 Playas de Calpe
- 44 Playas de Altea
- 52 Alfaz del PI - El Albir
- 53 Playas de Benidorm
- 59 Cala de Finestrat
- 67 Playas de El Campello
- 74 Playas de Alicante
- 80 Playas de Elche
- 87 Playas de Santa Pola
- 98 Playas de Guardamar
- 107 Playas de Torrevieja
- 112 Playas de Orihuela Costa
- 124 Playas de Pilar de la Horadada

Hlavním lákadlem pobřeží Costa Blanca je rozmanitost a délka pobřeží. Je to 212 Km s nejteplejším klimatem na celém španělském pobřeží s průměrnou roční teplotou 19°C. Z celkem 115 pláží je 60 označeno „Modrou vlajkou“, což je nejvyšší ocenění, které dostávají nejčistší pláže. 55 pláží je přístupných pro osoby s omezenou pohyblivostí.

Severní část pobřeží protíná pohoří sahající do moře a tvořící rozmanité útesy, vysoké až 150m, s křišťálově čistou vodou a ideálními podmínkami pro potápění a šnorchlování.

Jižní část Costa Blanca – od Alicante po Pilar de la Horadada se pak vyznačuje krásnými písčitými plážemi s jemným pískem, písčnými dunami a četnými pobřežními promenádami.

Costa Blanca



Playas de Denia

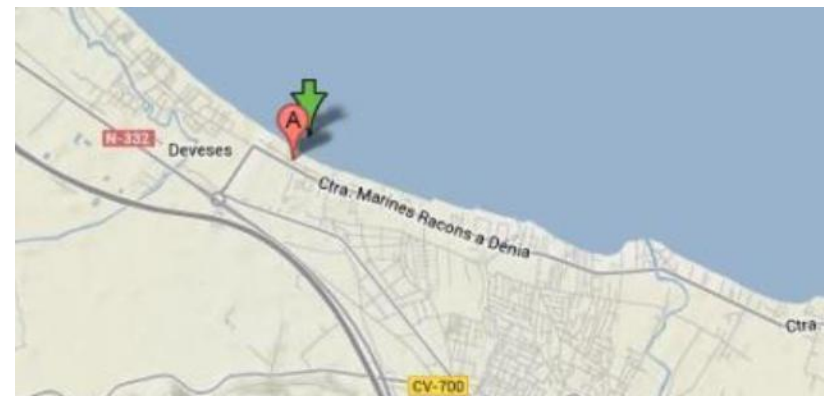



Město Denia, pod dohledem úchvatného vrcholu hory Montgó, má nádech tradičního města mořeplavců, okořeněného těmi nejlepšími službami v turistickém sektoru.

Denia a její mořská rezervace Cape San Antonio jsou rájem pro potápěče a milovníky vodních sportů a také rezervoárem hlavních mořských ekosystémů Středoziemního moře. Jeho jedinečná architektura zachovává pozůstatky arabské éry v úzkých uličkách, které obklopují hrad, posazený na malém ostrohu, díky kterému je město snadno rozpoznatelné z dálky.

Denia je také město bohaté na noční život. Je odsud přímé spojení trajektem na Ibiza.

Playa Les Deveses



Délka pláže	4.870 m
Průměrná šířka	50 m
Druh pláže	písek, občas oblázky
Návštěvnost	střední

Les Deveses je první pláží na Costa Blanca - dále na sever už je pobřeží València Terra i Mar. Jedná se o dlouhou, ale relativně úzkou písčitou oblast s několika dunami a přirozenou vegetací.

Při přílivu voda omývá schody domů v první linii – důsledek pozvolného zvyšování hladiny moře. Je zde také větší vlnobití – i z tohoto důvodu je pláž navštěvovaná vyznavači vodních sportů.

Playas de Denia



Délka pláže	1.260 m
Průměrná šířka	30 m
Druh pláže	jemný písek
Návštěvnost	vysoká

Marineta Cassiana se nachází jižně od přístavu Denia. Je to jedna z mála příležitostí lehnout si na písek v oblasti, kde převládají skalní útesy.

Nedaleko pláže je mnoho restaurací a jeden vyhlášený bar je dokonce přímo na pláži. Pláž se nachází v blízkosti moderního rekreačního komplexu uvnitř přístavní oblasti.

Playas Les Marines



Délka pláže	2.570 m
Průměrná šířka	80 m
Druh pláže	jemný písek
Návštěvnost	střední

Jedna z neznámějších pláží v Denia. Jeho prostornost, jemnost písku a privilegovaná poloha chráněná před jižními a jihovýchodními větry díky přítomnosti působivých vlnolamů přístavu z něj činí velmi atraktivní a příjemný pro dospělé a zejména pro děti. Jeho privilegovaná orientace umožňuje jeden z nejlepších výhledů na hrad.

Je to obecně velmi rušná pláž, kam přicházejí mladí lidé všech národností hledat odpočinek po rušných nocích Dénia. V blízkosti je výborné zastoupení restaurací pro všechny chutě, kde můžete načerpat energii.

Playa Punta del Raset

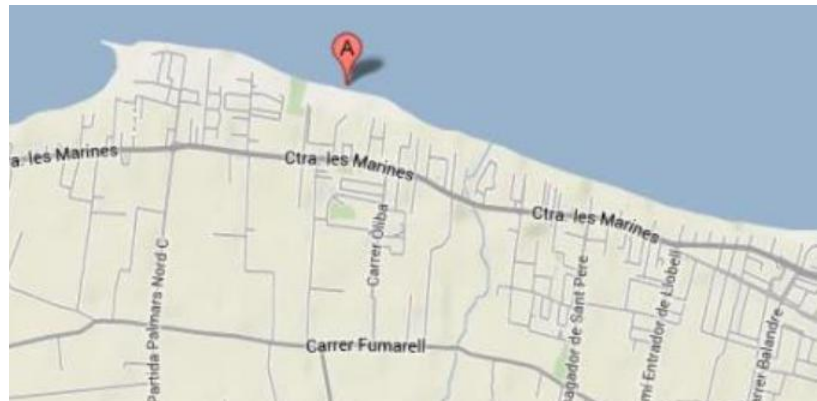



Délka pláže	570 m
Průměrná šířka	75 m
Druh pláže	jemný písek
Návštěvnost	vysoká

Playa Punta del Raset je jižním pokračováním pláže Les Marines a uzavřené severním dokem přístavu Dénia, kde se nachází rybářský přístav, jachtařský klub a sportovní přístav. Playa Punta del Raset je poměrně široká kvůli hromadění písku v důsledku překážky, kterou představuje pro převládající pobřežní proudy zmíněný přístav.

Malá zátoka s hustým načervenalým pískem a čistou vodou je snadno přístupná a disponuje službami pro osoby se sníženou pohyblivostí.

Playa Les Bovetes

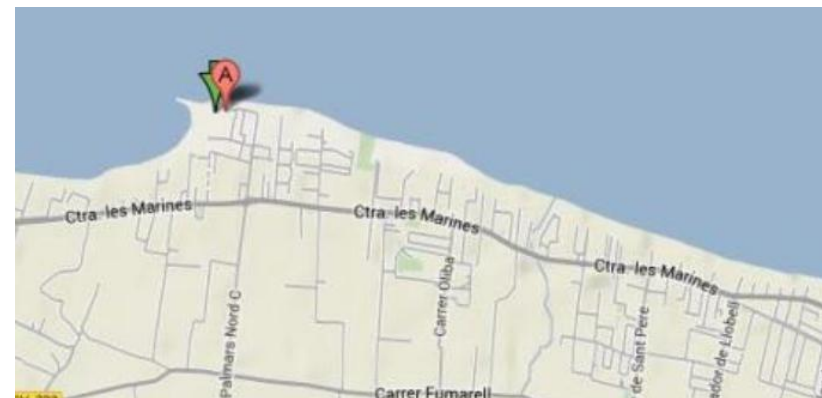


Délka pláže	670 m
Průměrná šířka	80 m
Druh pláže	jemný písek
Návštěvnost	střední

Rozsáhlá písčiná pláž Les Bovetes se nachází v severním sektoru Les Marines. Je to rušná oblast, kde je mnoho apartmánů, restaurací a příjemných plážových barů.

Playa Les Bovetes je chráněna kamenným vlnolamem, který chrání písčnou pláž před erozí. Voda je zde také o něco klidnější a je vhodná pro rodiny s malými dětmi.

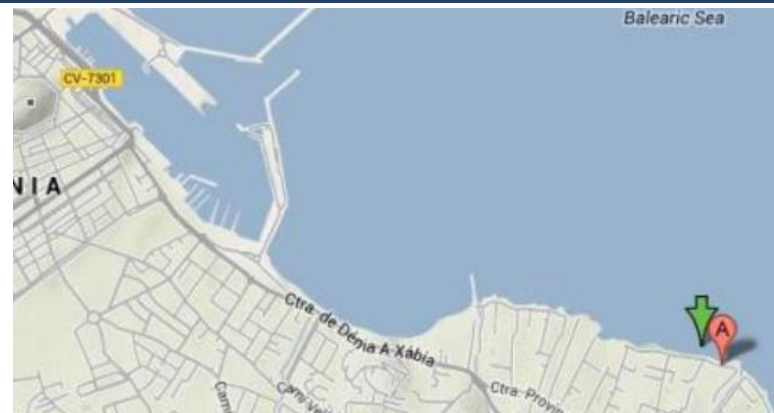
Playa Els Molins



Délka pláže	1.530 m
Průměrná šířka	75 m
Druh pláže	písek
Návštěvnost	střední

Jedná se o poměrně dlouhou písčitou pláž s přístupem pro osoby se sníženou pohyblivostí. V letní sezóně je velmi rušná - má hřiště na plážový volejbal a strážní věž s plavčíkem.

Playa Les Rotes



Délka pláže	4.850 m
Průměrná šířka	50 m
Druh pláže	skály
Návštěvnost	nízká

Les Rotes je méně rušná část pobřeží než nedaleké Les Marines. Tento úsek již není písčiny. Dominují četné zátoky a skály erodované mořem.

Tato oblast je trochu přehlížená nejmasovějším turismem, ale její návštěva stojí za to. Jedná se o přírodní rezervaci, ve které je omezen sportovní rybolov a další aktivity, jako je potápění.



Playas de Jávea

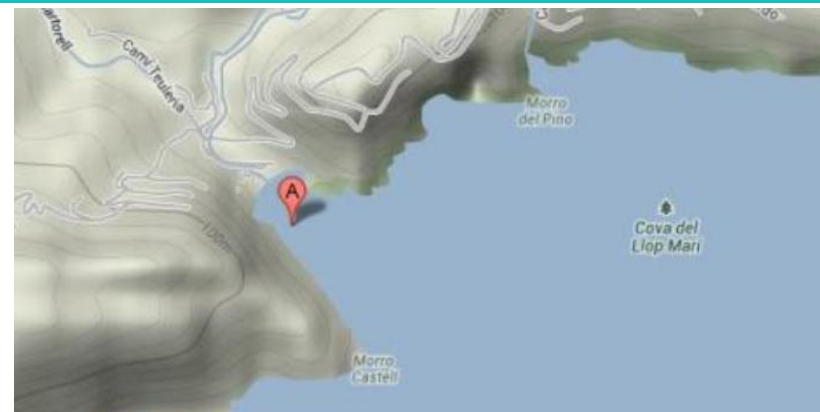


Jávea se nachází na jih od majestátní hory Montgó, která je dominantou celé oblasti: hory, která se z této perspektivy barví do červena při působivých východech slunce.

Město má malý tradiční rybářský přístav a typické taverny, kde si můžete pochutnat na místních specialitách – především rybách a mořských plodech. V Jávea vyniká její středověké město s malebnými uličkami, které přímo vybízejí k tomu, aby se v nich člověk ztratil.

Za zmínku stojí také známá jeskyně Montgó na mysu San Antonio, kde zanechali stopy naši předkové již v Jávea je místem, které byste při své návštěvě Costa Blanca měli určitě navštívit.

Playa La Granadella



Délka pláže	4.870 m
Průměrná šířka	50 m
Druh pláže	štěrk
Návštěvnost	střední

La Granadella je jedním z malých pokladů Jávea. Na pláž vede strmá cesta, která kousek po kousku odhaluje krásu, kterou pláž skrývá. Voda je zde velmi čistá díky štěrku.

Snadný přístup dělá z této pláže ideální místo pro rekreační potápění.



Playa La Barraca (Portitxol)



Délka pláže	600 m
Průměrná šířka	8 m
Druh pláže	oblázky
Návštěvnost	vysoká

La Barraca je jednou z nejlepších možností pro ty, kteří mají rádi přírodní pláže plné vegetace. Je odsud vynikající výhled na ostrov Portitxol.

Je to dobrý výchozí bod pro začátek potápění u ostrova, samozřejmě s místními průvodci, abyste si užili každý kout, který se v jeho bohatých hlubinách nachází.

Playa Ambolo



Délka pláže	80 m
Průměrná šířka	6 m
Druh pláže	štěrk
Návštěvnost	nízká

Playa Ambolo se nachází jižně od Cabo de la Nao a před tajemným Ostrovem objevitelů (Isla del Descubridor). Přístup na štěrkovou pláž je po rustikálním schodišti vytesaném do skály.

Vzhledem k relativní obtížnosti přístupu si můžete osamělé koupání, po kterém mnozí touží, užít i v létě.



Playa Cala Blanca

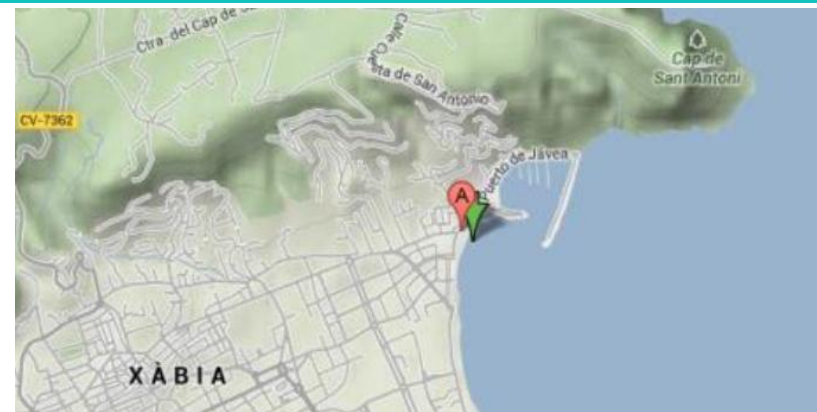


Délka pláže	300 m
Průměrná šířka	8 m
Druh pláže	skály
Návštěvnost	nízká

Malá zátoka s přístupem pouze pro pěší. Zátoka získala své jméno (Bílá zátoka) podle dominantního zbarvení skály, ve které působení mořské eroze vytvořilo překrásné přírodní sochy.

Je odsud pěkný výhled na horu Montgó.

Playa La Grava



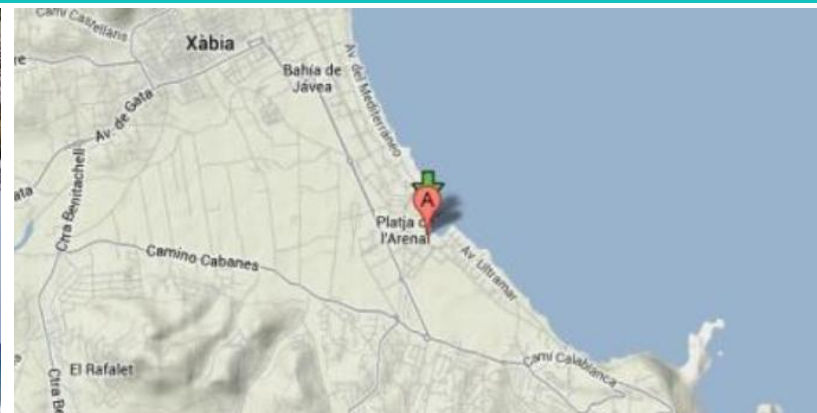
Délka pláže	550 m
Průměrná šířka	4 m
Druh pláže	oblázky
Návštěvnost	vysoká

Tato městská oblázková pláž s průzračnou vodou se táhne podél příjemné promenády v oblasti Les Duanes, jižně od sportovního a rybářského přístavu. Díky své orientaci je chráněna před mysem San Antonio a vodní hladina je tak velmi klidná.

Svou blízkostí k centru města a gastronomickou nabídkou v okolí patří k nejnavštěvovanějším plážím v okolí.



Playa El Arenal



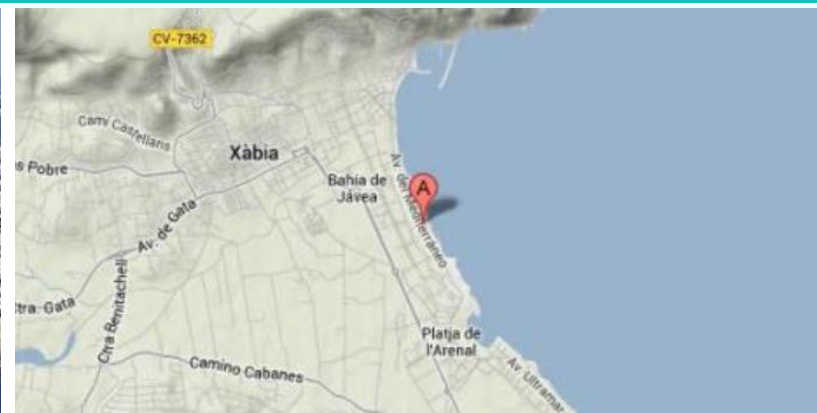
Délka pláže	550 m
Průměrná šířka	4 m
Druh pláže	písek
Návštěvnost	vysoká

Jedna z neznámějších a nejnavštěvovanějších pláží v Jávea. S jemným pískem a mírnými svahy je velmi vhodná ke koupání. V blízkosti pláže se nachází malý kanál, který funguje jako malý přístav pro výletní lodě.

Na okraji malé zátoky je široká škála restaurací pro všechny chutě a živé bary spolu s typickými letními trhy, které potěší celou rodinu.



Playa Muntanyar

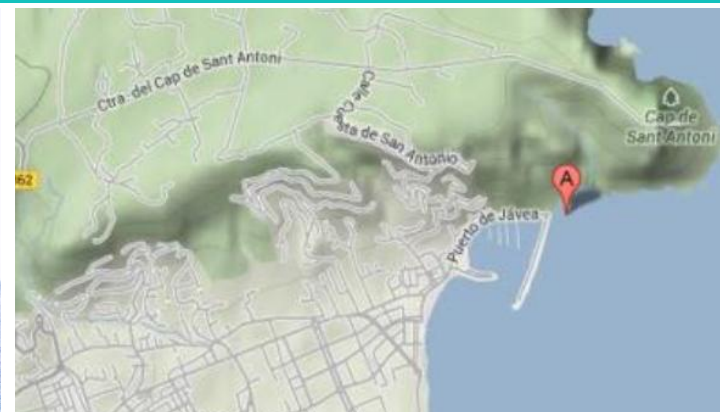


Délka pláže	1.380 m
Průměrná šířka	30 m
Druh pláže	oblázky
Návštěvnost	střední

Dlouhá řada vil lemuje oblázkovou pláž, prokládanou skalisky. V létě v tomto pásu najdete pestrou nabídku aktivit od vodních skútrů až po plachtění nebo windsurfing. Je to klidná oblast podél Avenida del Mediterráneo, vedoucí do rušnějšího Arenalu.

Četné plážové bary a kavárny zvou k příjemné konverzaci s výhledem na moře.

Playa Pope (Tangó)

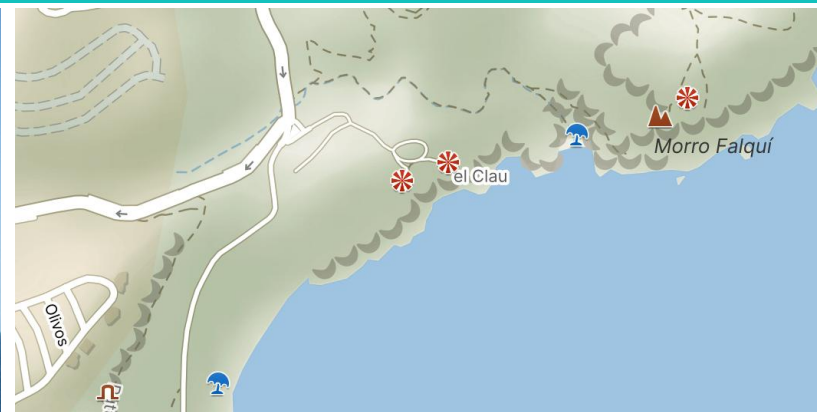


Délka pláže	100 m
Průměrná šířka	5 m
Druh pláže	kameny
Návštěvnost	nízká

Tato malá pláž se nachází vedle okouzujícího přístavu Jávea. Podél moře vede krátká trasa mezi skalami, která svou dobrodružností potěší nejen děti. Kvalita vody je zde opravdu výjimečná.

V přístavních barech a četných tavernách můžete načerpat energii po dni stráveném procházkou, plaváním nebo vodními sporty.

Playa del Moraig



Délka pláže	500 m
Průměrná šířka	80 m
Druh pláže	oblázky
Návštěvnost	vysoká

Poble Nou de Benitatxell si zachovává tradiční ráz malých měst regionu Marina Alta. Jeho pobřeží dominují strmé útesy, obklopené přirozenou vegetací, která připomíná známé pláže Baleárského souostroví.

Mezi strmými kamennými útesy dlouhými více než sto metrů se otevírá malá pláž Moraig s oblázky a průzračnou vodou. Pláž je domovem krásné vodní jeskyně Cova dels Arcs, kudy ústí do moře podzemní řeka. Hotový poklad pro milovníky potápění.



Playas de Moraira



Původně zde stávala jen malá tradiční rybářská vesnička, která dlouho odolávala rozvoji spojenému s turistickým ruchem v okolí. Dnes je to jedna z nejluxusnějších turistických lokalit plná honosných vilek, prostorných náměstí, restaurací, barů a zábavních podniků. Ve zdejším přístavu kotví přepychové jachty sportovní lodě. V Morairě se nachází jeden z nejvýznamnějších přístavů sportovních lodí v celé oblasti.

V okolí letoviska se rozkládá původní krajina porostlá hustými lesy a vzácnými druhy rostlin. Je poseta typickými malými domečky a usedlostmi, ke kterým náleží četná úrodná pole. Nedaleko můžete navštívit golfové hřiště s 9 jamkami, tenisové kurty nebo zábavní park Terra Mítica v Benidormu.

Playa L´Ampolla



Délka pláže	500 m
Průměrná šířka	80 m
Druh pláže	oblázky
Návštěvnost	vysoká

Největším lákadlem celé oblasti Moraira je pěkná a rozlehlá pláž Playa de L´Ampolla. Pláž je písčiná, s pozvolným vstupem do moře, proto je vhodná také pro rodiny s malými dětmi a nezkušení plavci. Průzračně čisté moře láká ke koupání, potápění a všelijakým vodním sportům.

Jelikož je letovisko trochu odlehlé od hlavních prázdninových středisek, není zdejší pláž nikdy přeplněná.



Playa L'Andragó



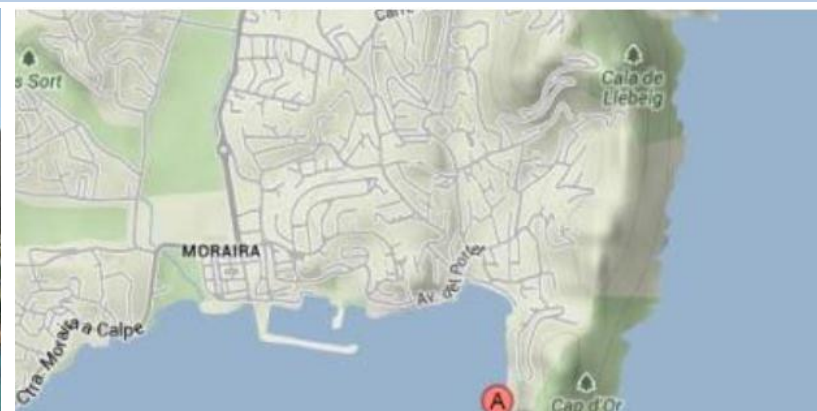
Délka pláže	100 m
Průměrná šířka	75 m
Druh pláže	oblázky a kameny
Návštěvnost	střední

Pláž je velmi známá díky kavárně, ze které můžete v zimě pozorovat západ slunce nebo se v létě zchladit po dlouhém dni na pláži. Oblast nabízí restaurace a zákoutí, kde si můžete odpočinout.

Výhled na nedaleké město Moraira s impozantní strážní věží z 18. století, která všemu dominuje, je jednou z jeho hlavních atrakcí.



Playa El Portet



Délka pláže	350 m
Průměrná šířka	20 m
Druh pláže	písek a kameny
Návštěvnost	vysoká

El Portet se nachází v zákrytu mysu Cap d'Or. Má jednu z nejzvláštnějších a nejexkluzivnější atmosféry v Moraiře. Krásná zátoka ve tvaru mušle s křišťálově čistou a vždy klidnou vodou, písek a skálou.

Malá promenáda se zužuje a ustupuje četným místům, ze kterých se otevírají krásné panoramatické výhledy na skálu a Punta de Moraira.



Playa Platgetes



Délka pláže	200 m
Průměrná šířka	25 m
Druh pláže	písek
Návštěvnost	střední

Jedna z mála písčinych pláží v této oblasti. Je zde jen málo restaurací, ale mají jedinečné kouzlo. Krátká promenáda s pěknou balustrádou je ideální na procházky s dětmi. Stejně tak koupání s mírně se svažujícími břehy.



Playas de Benissa



Název arabského původu napovídá o jeho bohaté minulosti. Existují záznamy o nesčetných berberských útocích na toto pobřeží, které je obzvláště náchylné díky své členitosti. Dnes je mezi jeho více než dvanácti tisíci obyvateli vysoký podíl přistěhovalců z celé Evropy, kteří se zde zabydleli díky dokonalé kombinaci moře a hor. Kulturní pestrost se odráží ve zdejší pestré gastronomii.

Nad městem vyčnívá tzv. Mořská katedrála: kostel kolosálních rozměrů, který rozhodně stojí za Vaši návštěvu.

Playa Els Pinets



Délka pláže	20 m
Průměrná šířka	6 m
Druh pláže	kameny a oblázky
Návštěvnost	nízká

Spíše než na koupání je tato oblast vhodná na procházky po vyvýšených stezkách s úžasnými výhledy na stále ještě téměř panenskou přírodu. Pokud máte děti, najdete určitě vhodnější pláž na trávení volných chvil u vody.

Cala Baladrar

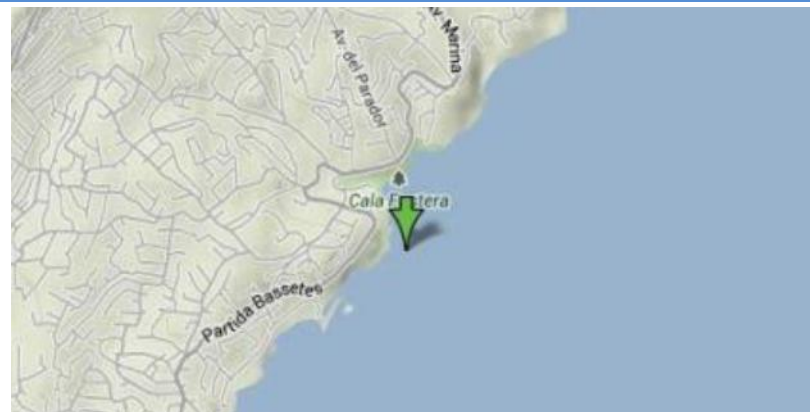


Délka pláže	150 m
Průměrná šířka	25 m
Druh pláže	oblázky
Návštěvnost	nízká

Oblázková pláž s tyrkysově modrou vodou a s borovicemi, které sahají téměř k vodě. Ideální místo na klidné koupání i pro plachtění nebo potápění. V létě je zde malý, ale živý plážový bar.



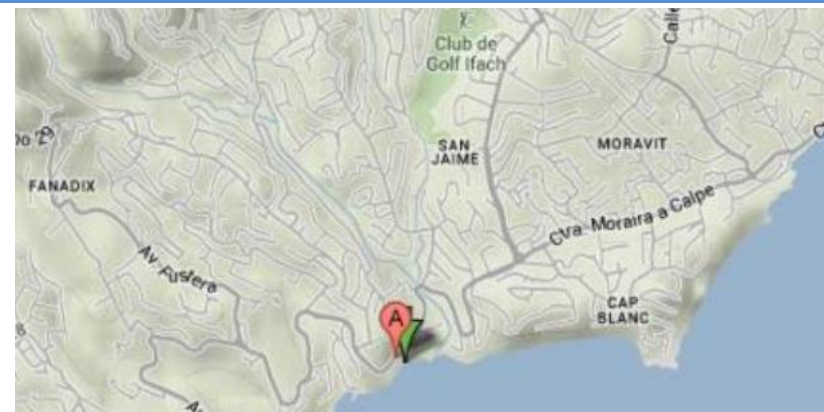
Cala Fustera



Délka pláže	110 m
Průměrná šířka	40 m
Druh pláže	oblázky
Návštěvnost	vysoká

Malá zátoka s bílým pískem a překvapivě také hřištěm pro děti. Oblast je bohatá na podmořské louky, které fungují jako odchovna pro potěr mnoha druhů ryb. Je to hotový ráj pro vyznavače potápění a šnorchlování. V okolí jsou jen velmi omezené možnosti občerstvení.

Cala Advocat

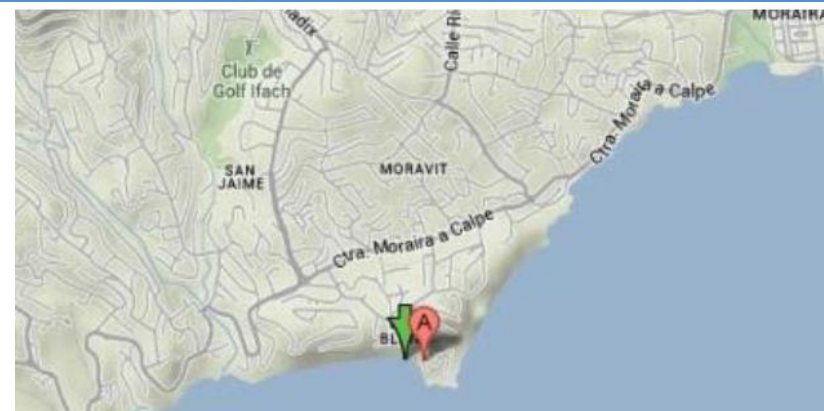


Délka pláže	45 m
Průměrná šířka	8 m
Druh pláže	beton, kameny
Návštěvnost	vysoká

Jedná se o velmi specifické místo na koupání. Svým charakterem jde vlastně o přírodní bazén lemovaný vlnolamem v prostředí vápencových útesů (El Cantalar). Přístup do moře je po schodech – tedy nic pro děti a lidi s omezenou pohybovostí. Přírodní scenérie je ale jedinečná a rozhodně stojí za návštěvu.



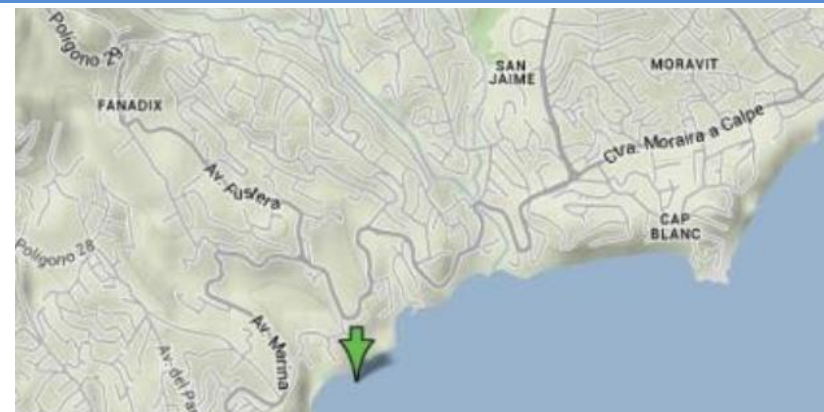
Playa Cap Blanc



Délka pláže	100 m
Průměrná šířka	25 m
Druh pláže	kameny
Návštěvnost	střední

Jde o těžko přístupnou pláž, která si zaslouží návštěvu. Po dlouhém cihlovém schodišti s výhledem na moře objevíte tuto klidnou skalnatou pláž, jejíž tyrkysově vody vynahradí úsilí vynaložené na přístup k ní. Na hluk z barů a restaurací nebudete mít ani pomyslení.

Playa La Llobella



Délka pláže	100 m
Průměrná šířka	25 m
Druh pláže	skály
Návštěvnost	nízká

Tato malá skalnatá zátoka je ideální pro ty, kteří hledají koupání daleko od davů lidí. Zdejší vody jsou opravdu krásné a vhodné pro potápění.



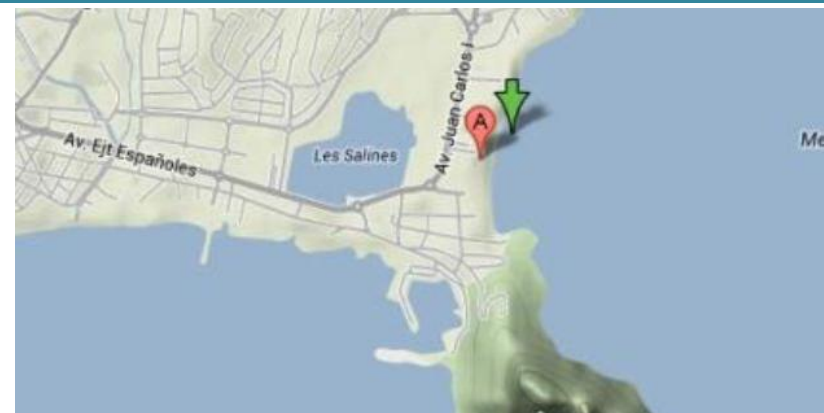
Playas de Calpe



Calpe, také známé jako Calp, je krásné pobřežní město a malebné letovisko charakteristické obří vápencovou skálou vystupující do moře a přírodním parkem Salinas, kde se dříve těžila sůl. Skála Peñón de Ifach nabízí výborné možnosti pro horolezectví a turistiku. Z jejího vrcholu jsou úchvatné výhledy na okolní krajinu a moře.

Kromě pláží a přírodních krás můžete v Calpe také navštívit historické památky, jako je kostel Nuestra Señora de las Nieves a archeologické naleziště Los Baños de la Reina. Město je známé také díky svým trhům, na kterých můžete nakupovat místní produkty a suvenýry. Calpe je oblíbeným cílem pro turisty, kteří hledají kombinaci krásné přírody, pláží a kulturního dědictví.

Playa Levante (La Fossa)

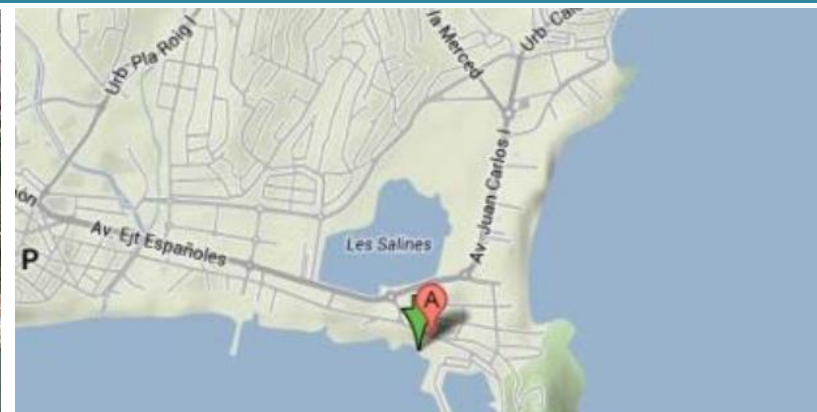


Délka pláže	950 m
Průměrná šířka	40 m
Druh pláže	písek
Návštěvnost	vysoká

Playa Levante se nachází severovýchodně od vápencového masívu. Plameňáci a raci Vám zde budou připomínat jeho obrovskou přírodní hodnotu, a to i přes přítomnost působivé pobřežní zástavby.

Zdejší promenáda plná restaurací a obchůdků nabízí jedinečný výhled na Peñón de Ifach a zbytky přírodní vegetace, která se dotýká samotného okraje pláže.

Playa Cantal Roig



Délka pláže	200 m
Průměrná šířka	15 m
Druh pláže	písek
Návštěvnost	vysoká

Malá pláž je chráněná před rybářským přístavem Calpe. Má vysokou koncentraci restaurací, kde můžete ochutnat místní kuchyni s možností vidět příjezd rybářských lodí a užít si rybí aukce. Je to ideální pláž, kam jít s dětmi v kteroukoli roční dobu.

Playa Puerto Blanco



Délka pláže	100 m
Průměrná šířka	10 m
Druh pláže	písek, oblázky
Návštěvnost	střední

Malá zátoka z oblázků a písku se nachází severně od stejnojmenného přístavu. V Puerto Blanco je známé potápěčské centrum, ze kterého si můžete naplánovat vzrušující ponory.



Playa Arenal-Bol



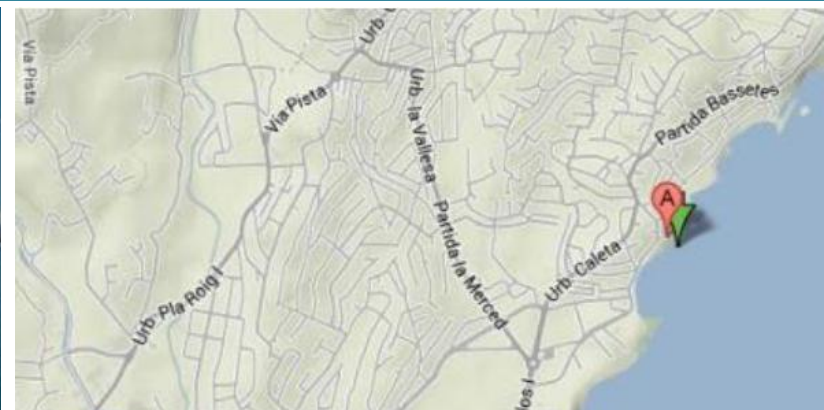
Délka pláže	1.200 m
Průměrná šířka	50 m
Druh pláže	písek
Návštěvnost	vysoká

Arenal-Bol je jednoznačně nejrušnější, ale přesto překvapivě čistou a pěknou městskou pláží s pravidelným úklidem. Na okraji jeho dlouhé promenády jsou jedny z nejmodernějších hotelů, kde si můžete vychutnat výhled na pláž a skálu Peñón de Ifach.

Pláž s pozvolným vstupem a mělkými oblastmi je vhodná i pro rodiny s malými dětmi a seniory.



Playa Calalga



Délka pláže	100 m
Průměrná šířka	10 m
Druh pláže	kameny
Návštěvnost	střední

Playa Calalga se nachází severně od pláže Levante a poblíž pěší promenády, která vede podél celého pobřeží. Z promenády sem vede strmá rampa a je tedy přístupná i pro kočárky nebo osoby s omezenou pohyblivostí. Často se zde hromadí řasy a mořská vegetace, které svědčí o zdraví zdejších pobřežních vod.

Playa La Manzanera



Délka pláže	200 m
Průměrná šířka	5 m
Druh pláže	útesy
Návštěvnost	nízká

Tato pláž s obtížným přístupem je pokračováním pláže El Arenal. Nejpozoruhodnější na ní je přítomnost bytových domů, jejichž autorem je architekt Ricardo Bofill. Barevné a jedinečné geometrické pojetí nabízí odvážný kontrast barev a tvarů nad vysokými útesy.



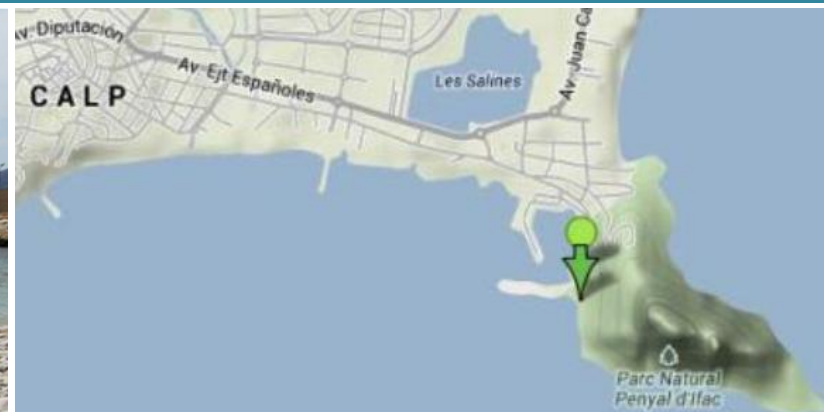
Playa Del Penyal



Délka pláže	100 m
Průměrná šířka	5 m
Druh pláže	útesy
Návštěvnost	nízká

Playa Del Penyal je malá přírodní zátoka s průzračnou vodou ve stínu impozantní skály Peñón de Ifach. Svou polohou a zajímavým mořským dnem je vynikající pro provozování rekreačního potápění a rybaření. Je ovšem poměrně těžko přístupná.

Playa El Racó

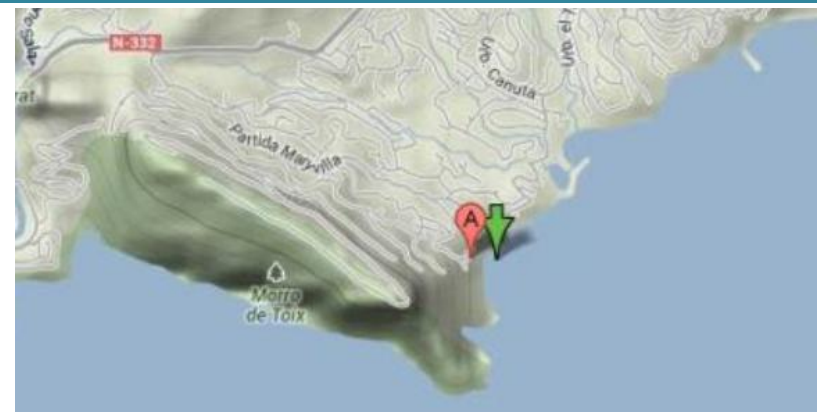


Délka pláže	80 m
Průměrná šířka	15 m
Druh pláže	oblázky, kameny
Návštěvnost	střední

Malá oblázková a zcela přírodní pláž bez barů a ruchu přímořské promenády. Hraničí se severním dokem přístavu Calpe. Z pláže vede pěší trasa zvaná Príncipe Felipe na Peñón de Ifach.

Pláž je hůře přístupná


Playa Les Urques



Délka pláže	200 m
Průměrná šířka	10 m
Druh pláže	kameny
Návštěvnost	nízká

Tuto pláž si oblíbili lidé na venčení svých domácích mazlíčků. Na jiných plážích je jejich volné pobíhání zakázáno. Pláž je přístupná po příkrém schodišti. Nahoře je obvykle těžké zaparkovat. Lidé často, i přes zákaz, nechávají auta podél silnice. Místo je ideální pro šnorchlování a potápění, protože mořské dno je zde bohaté na faunu a flóru. Jsou zde velmi krásné výhledy na Peñón de Ifach a za zátokou jsou některé útesy, které dodávají celé oblasti zvláštní kouzlo.

Playas de Altea

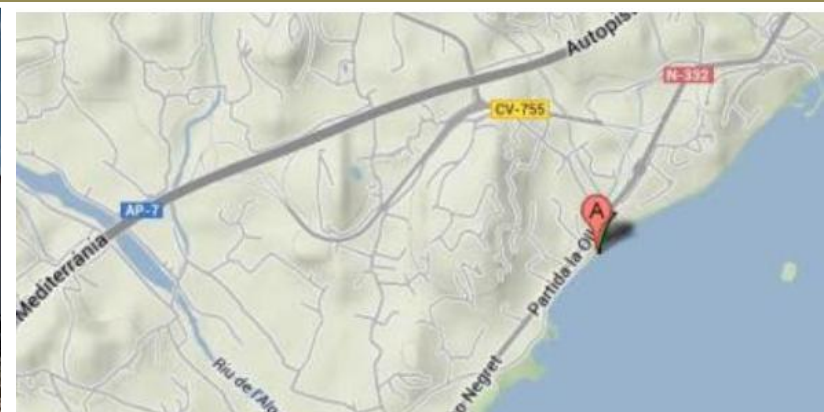


Altea je dominantou celé Costa Blanca. Zdejší strmé uličky, bílé domy, dlážděné ulice a četné vyhlídky tvoří jedinečné místo, kde se spojuje umění, řemesla a gastronomie jako nikde jinde. 8 kilometrů pláží spolu s pohořím Sierra de Bèrnia jsou kombinací, která vždy přitahovala množství místních i zahraničních turistů.

Už z dálky přitahuje pozornost kobaltově modrá kopule farního kostela, který se stal ikonou nejen Alicante, ale celé Valencijské oblasti. Altea nemůžete vynechat.



Playa de La Olla

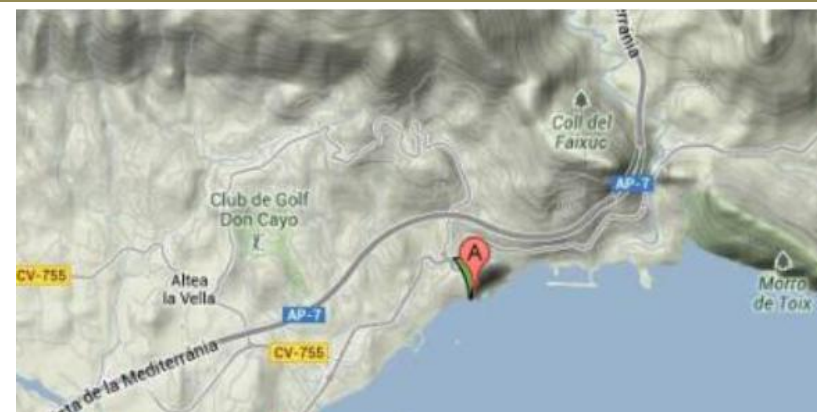


Délka pláže	1.000 m
Průměrná šířka	10 m
Druh pláže	oblázky
Návštěvnost	střední

Nachází se severně od centra města a mezi dvěma malými, ale půvabnými přístavy. Během léta si zde můžete pronajmout malé lodě, katamarány a surfy. Na pláži jsou převážně oblázky, což je kompenzováno zdejším klidem.



Playa La Berreta de Gualda



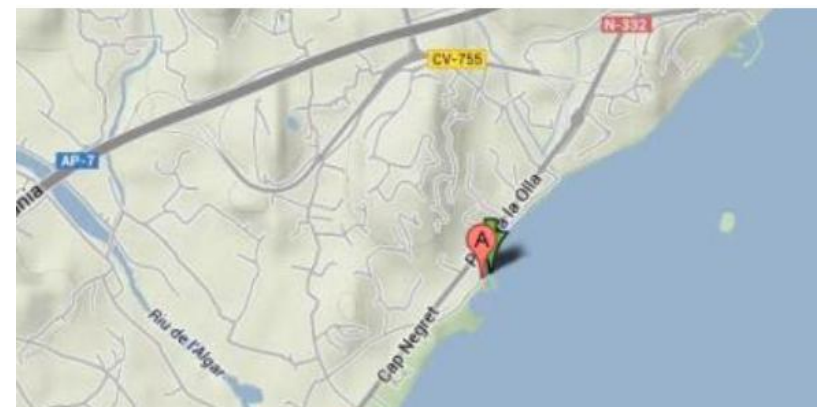
Délka pláže	100 m
Průměrná šířka	10 m
Druh pláže	oblázky
Návštěvnost	střední

Leží jižně od pláže Mascarat a její název odkazuje na existenci malého kamenného útesu v její blízkosti. Vzhledem ke své blízkosti ke sportovnímu přístavu Luis Campomanes je pláž dobrým místem pro načerpání energie po vzrušující plavbě. V samotném přístavu je hned několik výtečných restaurací.

Zajímavostí je, že tímto místem prochází nultý poledník.



Cala de Soio



Délka pláže	250 m
Průměrná šířka	10 m
Druh pláže	oblázky
Návštěvnost	nízká

Opravdu malá pláž z oblázků a skal s budovami až k okraji moře. Vody jsou mimořádně čisté a ideální ke koupání. Je zde dostatek klidu díky své poloze chráněné před portet de l'Olla a Cap Negret.



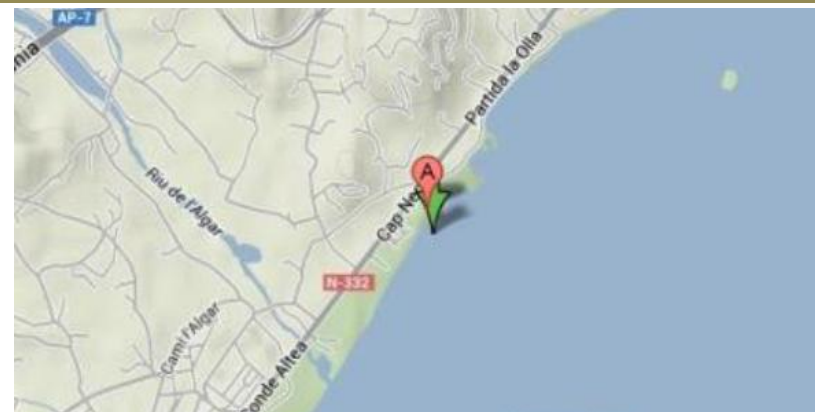
Playa del Mascarat



Délka pláže	200 m
Průměrná šířka	80 m
Druh pláže	oblázky
Návštěvnost	střední

Oblázková pláž se nachází severně od přístavu Luis Campomanes. Na jednom konci je nudistická pláž, kde si přijdou na své milovníci naturismu. V obou částech je k dispozici parkoviště a služba plavčíka.

Playa Cap Negret



Délka pláže	2.000 m
Průměrná šířka	50 m
Druh pláže	oblázky
Návštěvnost	střední

Malý mys z načernalých skal dává jméno této přibližně dva kilometry dlouhé poloměstské pláži. Obvykle není moc přeplněná ve srovnání s blízkými a známějšími plážemi nacházejícími se jižněji. Otevřená oblázková pláž s čistou vodou, která má v pozadí pohoří Sierra de Bèrnia disponuje zázemím, kde je možné půjčit si lehátka a houpací sítě.



Playa Cap Blanch



Délka pláže	800 m
Průměrná šířka	80 m
Druh pláže	oblázky
Návštěvnost	střední

Méně frekventovaná, široká a čistá oblázková pláž jižně od Altey. Výhledy z pláže přímo lákají k procházce po nedaleké hoře Serra Gelada - jednom z mála úseků na pobřeží bez urbanizace, v blízkosti nikdy nespícího Benidormu.




Playa La Roda



Délka pláže	700 m
Průměrná šířka	50 m
Druh pláže	písek
Návštěvnost	vysoká

Pláž La Roda se nachází jižně od promenády Paseo del Mediterráneo. Je zde mnoho vyhlášených restaurací, kde můžete objevovat místní prvotřídní gastronomii. Pláž vede až k vlnolamu a rybářskému přístavu, odkud se můžete vydat na krátké výlety za pozorováním bujného mořského dna na palubě lodí uzpůsobených pro pozorování mořského dna. Děti Vás za takový výlet budou milovat.

Alfaz del Pi – Playa de L´Albir



Délka pláže	500 m
Průměrná šířka	45 m
Druh pláže	písek
Návštěvnost	vysoká

Jedinečná poloha mezi horami a mořem spolu se specifickým mikroklimatem sem přilákaly k pobytu tisíce obyvatel z celé Evropy. Město je známé díky mezinárodnímu filmovému festivalu. Je to velmi rušná pláž podél stejně rušné, ale pěkné promenády.

Jsou zde bohaté možnosti provozovat vodní sporty. Přímo na pláži je hned několik půjčoven sportovního vybavení.



Playas de Benidorm




Hlavní město zábavy na Costa Blanca, které nikdy nespí. Moderní výškové budovy připomínají Manhattan, četné zábavní parky zase Las Vegas. Jedná se pravděpodobně o nejhustěji zastavěné místo na celém španělském pobřeží.

Strategická poloha tomuto městu dává mikroklima, které umožňuje koupání v moři prakticky po celý rok. Jeho udržované a rozsáhlé pláže s jemným zlatým pískem patří k nejlepším na světě. Pláže Levante (východ) a Poniente (západ) jsou oddělené malou zátokou Mal Pas.

V okolí Sierra Helada nám větší soukromí nabízejí menší zátoky jako Tío Ximo v Rincón de Loix. Město sdružuje nejpestřejší nabídku zábavních parků, jako jsou Terra Mítica, Terra Natura, Aqualandia, Mundomar a Aquanatura. V Benidormu je jedna z největších nabídek ubytování na pobřeží. Benidorm nabízí zábavu po celý rok.



Playa de Poniente



Délka pláže	3.100 m
Průměrná šířka	105 m
Druh pláže	písek
Návštěvnost	vysoká

Pláž Poniente nesměřuje na západ, jak by se dalo podle názvu očekávat, ale spíše na jih stejně jako vedlejší pláž Levante. Dlouhá pláž s jemným zlatavým pískem má po celé délce více než tři kilometrů velmi živou atmosféru a nabízí celou řadu služeb. Jižní část pláže je ohraničena vápencovým výběžkem známým jako Cabezo del Tossal.

Na samotném konci se nachází slavný výškový hotel, z něhož jsou výjimečné výhledy na záliv a pohled na tajemný ostrůvek.



Playa La Almadrava



Délka pláže	100 m
Průměrná šířka	30 m
Druh pláže	písek, oblázky
Návštěvnost	střední

La Almadrava je přírodní zátoka s jemným pískem a oblázky, která se nachází na úpatí Serra Gelada. Je to vyhledávaná alternativa pro ty, co se chtějí na chvíli schovat před ruchem hustě zastavěného Benidormu.

Cala Mal Pas




Délka pláže	120 m
Průměrná šířka	30 m
Druh pláže	písek
Návštěvnost	střední

Tato malá písečná pláž je velmi blízko středu města. Přesto je klidnější než větší pláže Poniente a Levante. Nad pláží je malebný kostel San Jaime, které je velkým kontrastem a zároveň jednou z nejfotografovanějších dominant města Benidorm.



Playa de Levante



Délka pláže	2.085 m
Průměrná šířka	75 m
Druh pláže	písek
Návštěvnost	vysoká

Pláž Levante je tou správnou volbou pro každého, kdo chce být na pláži aniž by opustil město. Pláž je dlouhá, široká, čistá a má krásnou promenádu plnou palem, lemovanou nejrůznějšími bary, kavárnami, zmrzlinárnami a obchody se vším možným. Je zde jedno z nejlepších mikroklimat ve Středomoří. Před pláží je ostrov Benidorm, na kterém se nachází ponořená plošina známá jako La Llosa a mořská rezervace s krásným a na podmořský život bohatým dnem, které je dárkem pro potápěče.

Cala Tio Ximo



Délka pláže	60 m
Průměrná šířka	6 m
Druh pláže	oblázky, kameny
Návštěvnost	střední

Tato zátoka se nachází v nedávno vytvořeném přírodním parku Serra Gelada. Koupání je zde svým charakterem velmi odlišné od nejušnějších pláží Benidormu. Je sem obtížný přístup, ale když sestup k vodě zvládnete, litovat rozhodně nebudete.

Cala de Finestrat



Délka pláže	300 m
Průměrná šířka	75 m
Druh pláže	písek
Návštěvnost	vysoká

Město Finestrat se nachází na úpatí hory Puig Campana, druhého nejvýznamnějšího vrcholu v provincii Alicante, ve výšce 1 406 metrů. Městské centrum si zachovává svůj venkovský původ. Nedaleko je zábavní park Terra Mítica. Cala de Finestrat je plná apartmánů a hotelů. Je zde velké parkoviště, mnoho restaurací a kaváren a také hřiště pro nejmenší.

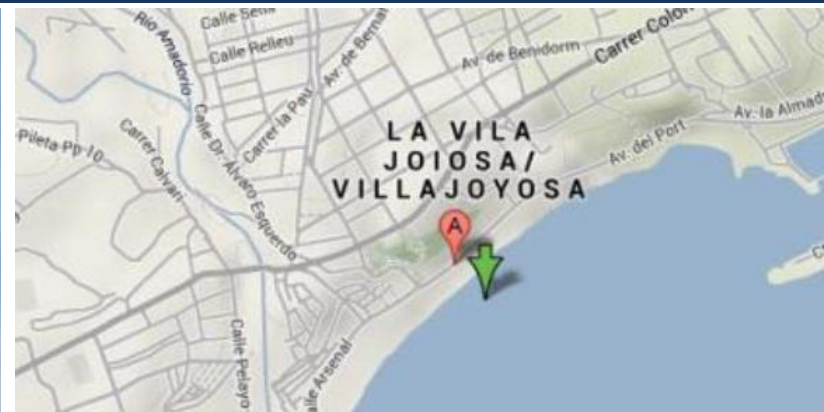
Playas de Villajoyosa



Villajoyosa (Vila Joiosa) nebo La Vila, jak ji lidé znají, pulsuje v dokonalé symbióze s mořem. La Vila to je pláž, turistika, ale také kultura. Jsou zde četné maurské a křesťanské festivaly, prohlášené za mezinárodní kulturní památku.

Charakteristické pro Villajoyosu jsou pestrobarevné fasády domů v první linii u moře. Podle toho poznáte toto město už z dálky. Město je známé také tradiční výrobou čokolády a na fanoušky hazardu čeká jedno z nejlepších kasin na Costa Blanca.

Playa Centro

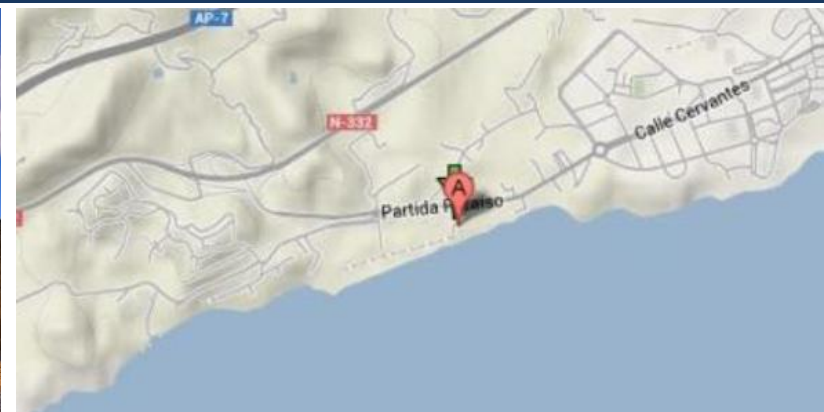


Délka pláže	1.190 m
Průměrná šířka	35 m
Druh pláže	písek
Návštěvnost	vysoká

Jak už název napovídá, Playa Centro je hlavní pláží ve Villajoyosa. Hlavním lákadlem je jemný písek a stromořadí krásných palm uprostřed pláže poskytující žádaný stín a živá promenáda vedoucí do přístavu.



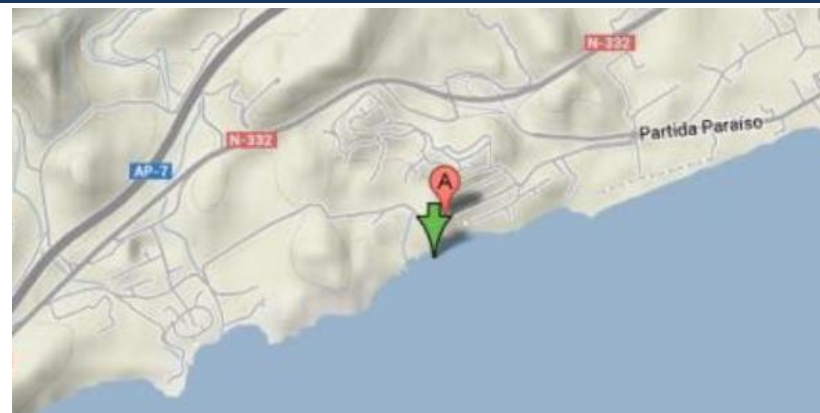
Playa Paradís



Délka pláže	719 m
Průměrná šířka	45 m
Druh pláže	písek, oblázky
Návštěvnost	střední

V blízkosti Colonia La Almadraba najdete tuto dlouhou pláž s asi kilometrem jemného písku, v některých částech posypaného oblázky. Přírodní pláž je relativně klidná, s přítomností četných palm po celé její délce.

Playa La Caleta



Délka pláže	139 m
Průměrná šířka	50 m
Druh pláže	oblázky
Návštěvnost	střední

Klidná pláž s bílými oblázky, který dává zdejším vodám krásnou tyrkysově modrou barvu. Vedle pláže je jeden z nejznámějších luxusních hotelů ve Vila Joiosa – Hotel SERVIGROUP MONTIBOLI.

Playa Bol Nou



Délka pláže	237 m
Průměrná šířka	50 m
Druh pláže	písek, oblázky
Návštěvnost	střední

Klidné a tiché místo jižně od centra města. Pláž s pohodlným přístupem od silnice má volejbalové hřiště – jako jedna z mála pláží, kde je písek s oblázky.

Playa Del Torres

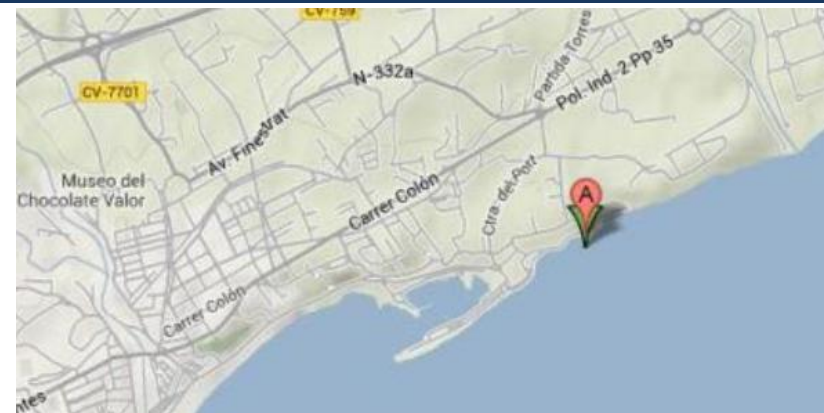


Délka pláže	300 m
Průměrná šířka	10 m
Druh pláže	písek, oblázky
Návštěvnost	střední

Zdejší promenáda, lemovaná vysokými eukalypty, tvoří přírodní oponu, která izoluje tuto odlehlou pláž z písku a oblázků od vnějšího prostředí. Na tuto poloměstskou pláž se snadno dostanete autem - nedaleko je parkoviště. Je zde plážový bar, chodníky a sprchy pro nohy. Vedle pláže je velký kemp. Na obzoru je možné rozeznat četné rybí farmy, díky nimž je Villajoyosa jedním z hlavních přístavů v provincii Alicante.



Playa Varadero (Estudiantes)



Délka pláže	300 m
Průměrná šířka	8 m
Druh pláže	písek, oblázky
Návštěvnost	nízká

Tato pláž má vedle svého oficiálního názvu Varadero také známější název Estudiantes. Je to malá pláž, která se nachází na severním konci města Villajoyosa, vedle rybářského přístavu. Tato pláž z oblázků a bílého písku má nádherný výhled na útesy, které se tyčí v severní části obce a díky plážovému baru má velmi živou atmosféru.

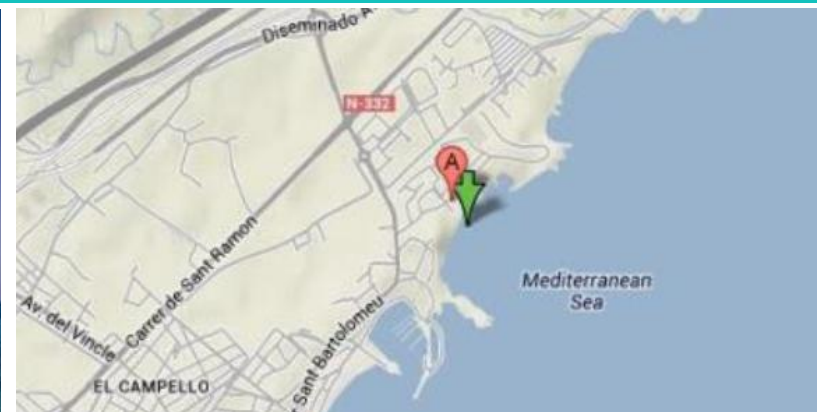


Playas de El Campello



El Campello má celkem 54 pláží v členitém a složitém prostředí, se středně vysokými útesy a malými zátokami mezi skalami. Město má rušný přístav, kde se můžete účastnit aukce na rybím trhu, který přitahuje profesionály z celé provincie. Vedle ní je strážní věž, která dominuje oblasti známé jako Illeta del Banyets. La Illeta je také jednou z nejvýznamnějších archeologických nalezišť v celém Středomoří. Z římské éry zde najdeme malé termální lázně a rybí farmy nebo malé školky vytesané do kamene, které daly této enklávě jméno. Ve zdejším jachtovém klubu máte vše, co potřebujete k nácviku potápění, plachtění nebo surfování. Jsou zde také výborné restaurace, kde načerpáte energii.

Playa Almadrava

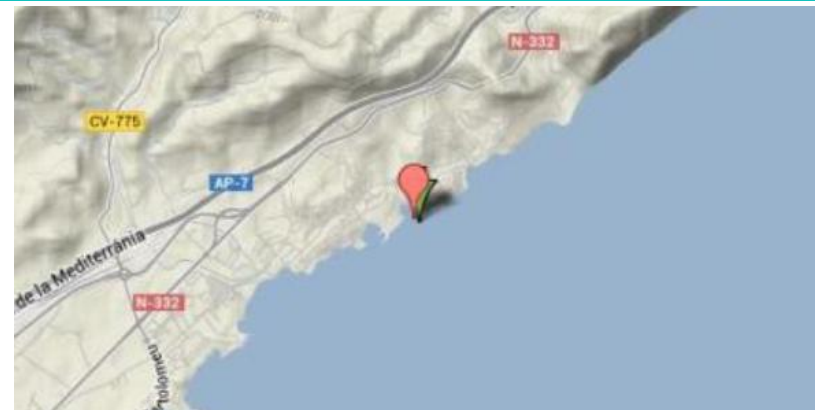



Délka pláže	600 m
Průměrná šířka	20 m
Druh pláže	oblázky
Návštěvnost	střední

Tato pláž byla svědkem starověkých bitev a také tradičním lovištěm tuňáků, které poskytovaly potravu pro obyvatelstvo po dlouhou dobu. La Almadrava je malá oblázková pláž vedle archeologického naleziště l'Illeta. Kombinuje klidnou a rodinnou atmosféru s blízkostí zábavního, obchodního a městského centra.



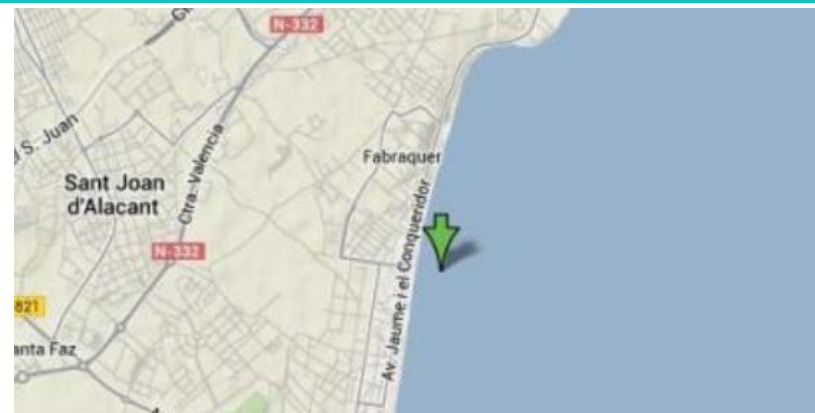
Playa d'Enmig



Délka pláže	400 m
Průměrná šířka	20 m
Druh pláže	písek
Návštěvnost	nízká

Na tuto skrytou pláž dojdete pěšky z nedaleké tramvajové zastávky, která spojuje Alicante s Déníí. Malá písčná pláž je velmi klidná. Zčásti je to dáno odlehlostí a zčásti množstvím vodních řas, které zdejší koupání můžou znepříjemňovat.

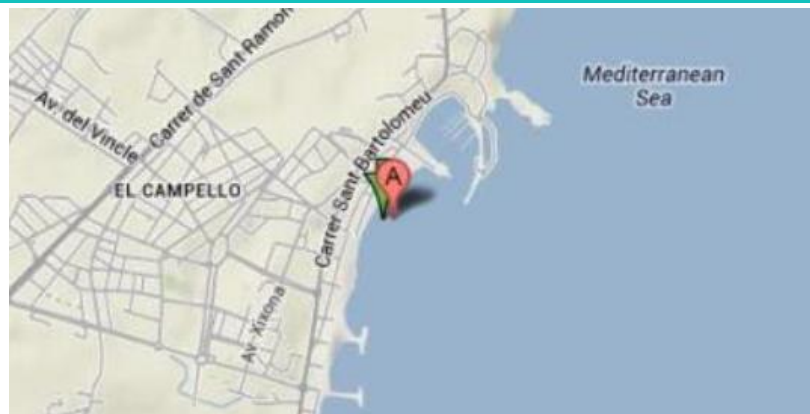
Playa Muchavista



Délka pláže	3.950 m
Průměrná šířka	30 m
Druh pláže	písek
Návštěvnost	vysoká

Muchavista (Mutxavista) je jednou z nejlepších a nejdelších pláží v celé oblasti. Bez přerušení se rozprostírá až k rovněž slavné městské pláži San Juan v Alicante. Výhledy jsou otevřené a vedle pláže se rozprostírá živá promenáda s četnými restauracemi, bary, dětskými hřišti a vším potřebným k vychutnání pobytu u moře. Pláž s jemným zlatým pískem je ideální pro koupání a provozování vodních sportů, jako je windsurfing, i pro procházky po pěší promenádě dlouhé více než 3 km.

Playa Carrer La Mar

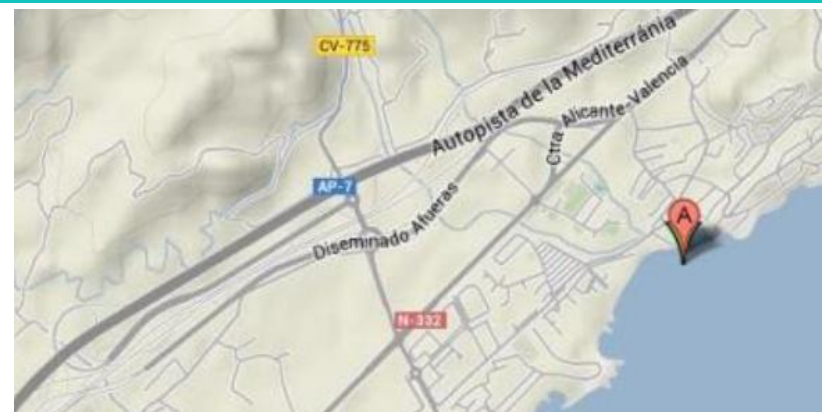


Délka pláže	1.850 m
Průměrná šířka	30 m
Druh pláže	písek
Návštěvnost	vysoká

Carrer La Mar leží jižně od rušného přístavu a rybářského přístavu El Campello, vedle strážní věže Torre de l'Illeta. Písečná pláž je chráněná četnými hrázemi a vlnolamy. Hlavním lákadlem je dlouhá a velmi rušná promenáda s pestrou gastronomickou nabídkou světového věhlasu. Během letní sezóny se zde konají četné koncerty a letní kino.



Playa El Amerador



Délka pláže	800 m
Průměrná šířka	20 m
Druh pláže	oblázky
Návštěvnost	nízká

Jedná se o malou a klidnou poloměstskou pláž, která se nachází nedaleko promenády, v málo urbanizované oblasti. S hustým štěrkem, oblázky a nízkou návštěvností je vynikající pro potápění nebo rybaření. Nachází se nedaleko zastávky tramvaje Alicante-Dénia.

Cala Morro Blanc (Coveta Fumá)



Délka pláže	800 m
Průměrná šířka	20 m
Druh pláže	oblázky
Návštěvnost	nízká

Jedná se o malou a klidnou poloměstskou pláž, která se nachází nedaleko promenády, v málo urbanizované oblasti. S hustým štěrkem, oblázky a nízkou návštěvností je vynikající pro potápění nebo rybaření. Nachází se nedaleko zastávky tramvaje Alicante-Dénia.

Playas de Alicante



Přístavní město Alicante leží ve stejnojmenné provincii na východním pobřeží Španělska. Dominantou města je hrad svaté Barbory tyčící se na kopci nad městem, odkud je překrásný výhled na město a okolí. Pod hradem se rozprostírá historické centrum, v němž se nachází také budova místní radnice. Pobřeží Alicante je lemováno krásnými plážemi s průzračnou vodou, vhodnou jak ke koupání, tak i k vodním sporům. Z přístavu pravidelně odplouvají lodě na nedaleký ostrov Tabarca, což je jediný trvale osídlený ostrov na Costa Blanca.

Pokud dáváte přednost výletům po pevnině, můžete se vydat na průzkum vinic v okolí, které samozřejmě nabízí i ochutnávky vín, oliv a olivových olejů, nebo do jeskynního komplexu či do vesničky posazené vysoko v horách.

Playa de El Postiguet



Délka pláže	900 m
Průměrná šířka	45 m
Druh pláže	písek
Návštěvnost	vysoká

El Postiguet leží blízko starého města a je velmi oblíbená turisty, neboť je „po ruce“. Jedná se o hlavní alicantskou pláž a populární je i díky své čistotě a fotogenickému okolí. Vstup do moře je pozvolný a bezpečný, koupání je tak vhodné i pro děti a neplavce. Díky orientaci směrem na východ zde nebývají příliš velké vlny.

Podél celé pláže se vlní krásná pěší promenáda s palmami. Po celé délce pláže si můžete půjčit lehátka a slunečníky. Restaurace a obchody najdete především v západní části pláže, kde začíná centrum Alicante.



Playa de La Almadraba




Délka pláže	750 m
Průměrná šířka	6 m
Druh pláže	písek
Návštěvnost	střední

Pláž Almadraba je poněkud skrytá a obklopená bytovými domy. Je velmi úzká, skalnatá, s tmavým pískem a klidnými vodami, nacházejícími se mezi oblíbenou pláží Albufereta a Cabo de las Huertas. Při přílivu bývá pláž téměř celá pod vodou.



Playa de San Juan



Délka pláže	2.900 m
Průměrná šířka	90 m
Druh pláže	písek
Návštěvnost	vysoká

San Juan je prototypem pláže, kterou si vybavíte když se řekne velká, ale pěkná městská pláž s dobrými a rozmanitými službami a restauracemi. Podél pláže vede vždy dobře udržovaná promenáda. Je zde několik volejbalových hřišť a také hřišť pro děti. Přístup do vody je velmi pozvolný a bezpečný. Je to jedna z nejnavštěvovanějších pláží vůbec a proto se zde vyplatí obezřetnost před drobnými krádežemi. Jinak si zde ale užijete velmi uvolněnou atmosféru s velkým a kulturně velmi bohatým městem v zádech.

Playa del Saladar

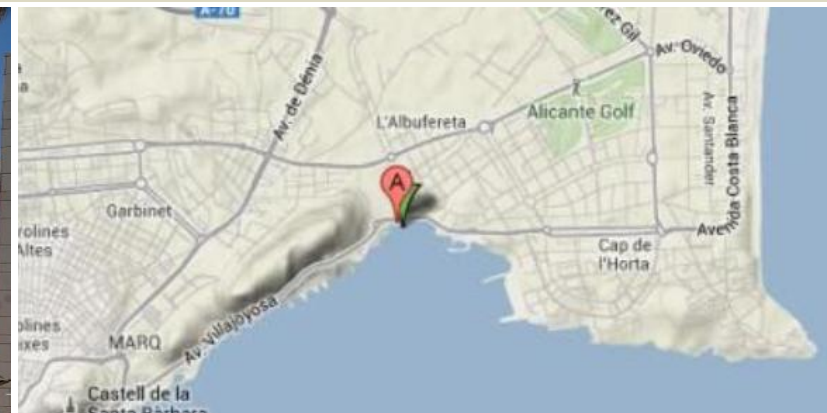


Délka pláže	1.600 m
Průměrná šířka	45 m
Druh pláže	písek
Návštěvnost	vysoká

Malá městská pláž v jižní části Alicante hned vedle pobřežní komunikace N-332. Název dostala podle velké solné pláně, Aigua Amarga a velké mokřadní oblasti, která stále ještě přežívá tlak urbanizace. Koupání je zde trochu poznamenané blízkostí vlakové tratě a množstvím mořských řas, které zde nikdo neuklízí.



Playa de La Albufereta



Délka pláže	500 m
Průměrná šířka	18 m
Druh pláže	písek
Návštěvnost	střední

Tuto malou písečnou pláž využívají především obyvatelé velké stejnojmenné rezidenční čtvrti. V jejím bezprostředním okolí můžete navštívit ruiny ibero-římského města Lucentum, zárodku současného města Alicante.



Playas de Elche



Elche je známé existencí největšího palmového háje v Evropě. Je to pozůstatek andaluské zemědělské kultury prohlášené za světové dědictví.

Přestože počátky Elche sahají až do neolitu, jeho nejskvělejší období se odehrálo v 5. století před naším letopočtem, kdy bylo založeno iberské město Heliké. Elche je také španělské hlavní město obuvi - průmyslu, který se objevil již v 19. století. Kromě průmyslu má město přírodní plochy s obrovskou ekologickou hodnotou, jako jsou přírodní parky Fondo de Elche nebo Clot de Galvany.

Playa Arenales del Sol



Délka pláže	1.410 m
Průměrná šířka	80 m
Druh pláže	písek
Návštěvnost	vysoká

Jedná se o jednu z nejhezčích a největších pláží na Costa Blanca. Pláž na dosah od mezinárodního letiště Alicante vyniká svým jemným zlatým pískem a krásnými přírodními dunami. V jejím bezprostředním okolí můžete navštívit ruiny ibero-římského města Lucentum, zárodku současného města Alicante.

Playa La Marina



Délka pláže	1.100 m
Průměrná šířka	35 m
Druh pláže	písek
Návštěvnost	střední

Tato pláž je izolovaným místem s jemným pískem a čistou vodou. V La Marina najdete kavárny, supermarkety a nejrůznější služby jen 300 m od pláže. V blízkosti pláže je velká plocha, kde můžete nechat auto. Odtud dojdete na pláž po upravených dřevěných chodnících. Pláž La Marina má plavčíky a záchranné služby, veřejné toalety, půjčovnu lehátek a slunečníků a v letních měsících je zde otevřený kiosek.

Playa Les Pesqueres



Délka pláže	1.360 m
Průměrná šířka	60 m
Druh pláže	písek
Návštěvnost	střední

Krásná přírodní pláž s nejemnějším pískem. I přes svou divokost nabízí všechny služby potřebné k Vašemu plnému požitku. Pokračováním této pláže na jihu jsou písčné duny „Dunas de Guardamar“, které tvoří chráněnou krajinnou rezervaci. Široko daleko odsud nevidíte žádnou výstavbu. Daní za koupání v této panenské přírodě je zhruba kilometr vzdálená příjezdová cesta. Se slunečníkem v ruce se tedy trochu projdete. Rozhodně ale doporučujeme!

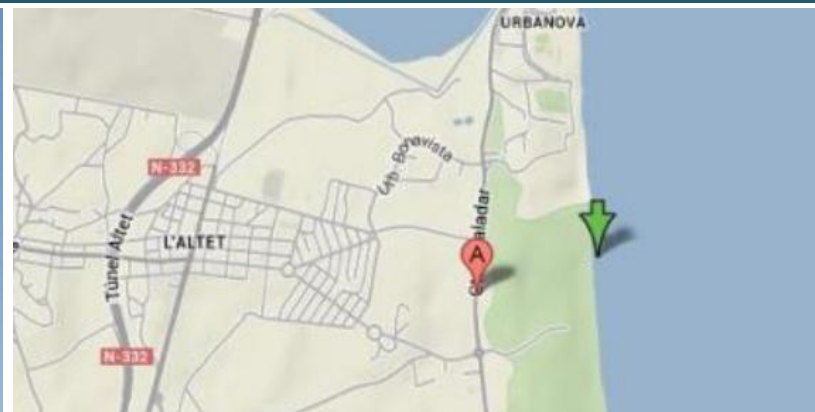
Playa El Carabassí



Délka pláže	2.660 m
Průměrná šířka	80 m
Druh pláže	písek
Návštěvnost	střední

Pláž se nachází na úpatí stejnojmenného pohoří, vedle solných jezer a mokřadů Els Bassals a Clot de Galvany, s drobnými tamaryškovými lesy vzdorujícími přetrvávajícímu suchu. Tato pláž je vyhledávaná vyznavači nudismu v přírodním prostředí. Pláž je chráněnou ekologickou oblastí.

Playa El Altet



Délka pláže	1.620 m
Průměrná šířka	80 m
Druh pláže	písek
Návštěvnost	vysoká

Pláž se nachází mezi dvěma velkými urbanizacemi Urbanova a Los Arenales del Sol. Jedná se o jedinečnou přírodní pláž stejnojmenné čtvrti s jemným pískem. Jde o unikátní dunový komplex, ve kterém lze nalézt několik endemických druhů vegetace. Je to živoucí ukázka toho, jaké bylo pobřeží v ne tak vzdálených dobách. Město dalo jméno kromě pláže také rušnému mezinárodnímu letišti El Altet, které je vstupní branou pro miliony turistů na pobřeží Costa Blanca.



Playa El Pinet



Délka pláže	730 m
Průměrná šířka	50 m
Druh pláže	písek
Návštěvnost	střední

Pláž má název podle nedalekého borového lesa vycházejícího z písečných dun. Písek je zde krásně bílý a jemný a i přes svůj polodivoký charakter nabízí pláž El Pinet pestré služby.

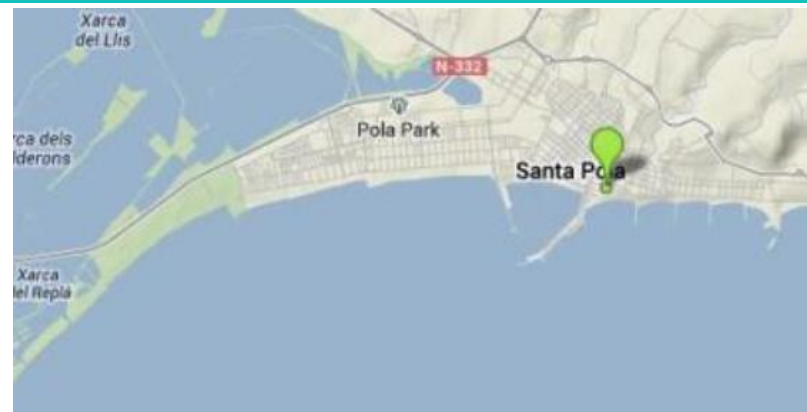
Playas de Santa Pola



Santa Pola je jedním z nejbližších přímořských letovisek jižně od Alicante. Nachází se jen 10 Km od letiště. Nabízí dlouhé písčité pláže i menší písčité zátoky, dlouhé a rozmanité plážové promenády a gastronomický zážitek v přístavu, ze kterého téměř nepřetržitě vyplouvají lodě na nedaleký ostrov Tabarca.

Santa Pola je krásná tím, že její východní část je položená na úpatí hory a je velmi členitá. Mimo hlavní letní sezonu působí Santa Pola velmi vylidněně – velká část restaurací a obchodů je mimo sezonu zavřená. Santa Pola dlouhodobě bojuje s velkým množstvím mořských řas, které se vyplavují na pláž a někde tvoří až neprostupnou bariéru.

Playa de Levante



Délka pláže	460 m
Průměrná šířka	67m
Druh pláže	písek
Návštěvnost	vysoká

Tato široká a velmi živá pláž je v centrální části Santa Pola, hned vedle přístavu odkud vyplouvají výletní lodě a taxi čluny na nedaleký ostrov Tabarca, což je jediný trvale osídlený ostrov v této oblasti, vyhledávaný především páry pro romantické večery v místních restauracích a butikových hotelech.



Playa El Pinet



Délka pláže	3.610 m
Průměrná šířka	10 m
Druh pláže	písek
Návštěvnost	střední

Obtížný přístup v oblasti s těžbou soli zaručují, že se na této dlouhé a úzké pláži nebudete tlačit ani v nejvyšší sezóně. Oblast má přírodní charakter s bezpočtem vodního ptactva, které v regionu tráví zimu nebo se rozmnožuje na jaře: perfektní kombinace pro přírodovědce a milovníky moře.




Playa Varadero



Délka pláže	475 m
Průměrná šířka	62 m
Druh pláže	písek
Návštěvnost	vysoká

Varadero znamená „suchý dok“. Ten najdete jižně od této krásné a široké pláže s četnými slunečníky a plážovými restauracemi lemovanými širokou promenádou a rušnou cyklostezkou. Na obzoru budete mít takřka nepřetržitě výletní lodě směřující na nedaleký ostrov Tabarca. Nebýt množství mořských řas snižujících pohodlí vstupu do moře, byla pláž Varadero dokonalá.

Playa La Gola



Délka pláže	1.710 m
Průměrná šířka	10 m
Druh pláže	Jemný písek
Návštěvnost	střední

Na tuto pláž se můžete dostat pouze pěšky ze sousedních pláží El Pinet nebo Tamarit. Nachází se v úzkém pásu mezi solnými pláněmi a mořem. Kromě starého dřevěného mola si zachovává přírodní charakter. Na restaurace ani na sportovní hřiště zde nenarazíte.

Playa Lisa

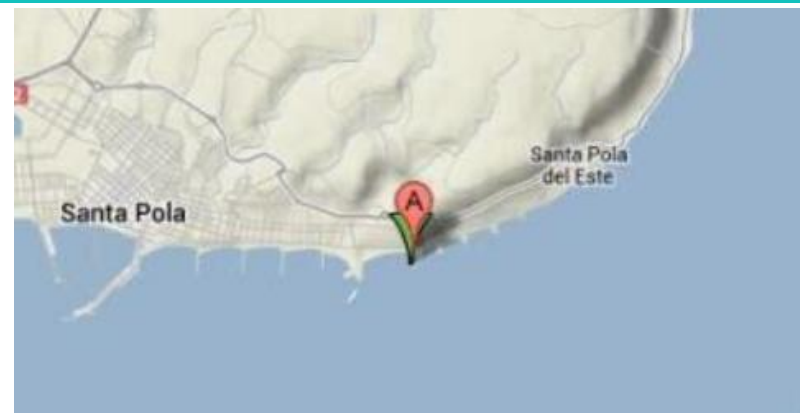


Délka pláže	600 m
Průměrná šířka	120 m
Druh pláže	písek
Návštěvnost	vysoká

Playa Lisa se nachází v jihozápadní části města Santa Pola, v těsné blízkosti solných plání a kopců vytěžených soli, které jsou vidět už z dálky a které dodávají této pláži jedinečný nádech s kontrastem sněhově bílé a modré. Jedná se o širokou a dobře udržovanou městskou pláž s volejbalovým hřištěm a v sezoně také četnými plážovými restauracemi.



Calas Santa Pola del Este



Délka pláže	380 m
Průměrná šířka	450 m
Druh pláže	písek
Návštěvnost	střední

Jedná se o malé pláže na úpatí hory ve východní části Santa Pola. Kvalita písku je zde velmi dobrá, ale pláže jsou často kompletně zanesené vyplavenými mořskými řasami, které, prakticky nepřetržitě, místní municipalita odstraňuje. Celé východní pobřeží Santa Pola spojuje klidná úzká promenáda vedoucí pěknou vilovou čtvrtí.

Gran Playa



Délka pláže	1.060 m
Průměrná šířka	120 m
Druh pláže	písek
Návštěvnost	střední

Gran Playa se nachází jižně od mariny Santa Pola s řadou restaurací, kde můžete ochutnat skvělou místní kuchyní. Rozlehlá pláž je jednou z nejušnějších v této oblasti. Písek je velmi jemný a má charakteristické šedo-bílé zbarvení.



Calas del Cabo de L'Aljup

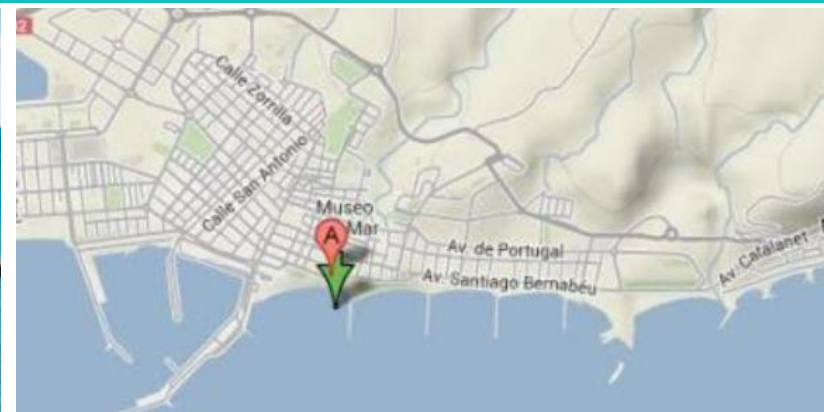


Délka pláže	830 m
Průměrná šířka	26 m
Druh pláže	písek, kameny
Návštěvnost	nízká

Nachází se na úpatí pohoří s historickým majákem, který nostalgicky září do dáli a turistickou atrakcí v podobě visuté vyhlídky. Tomuto úseku pobřeží dominují skály a zdejší přírodní ráz narušuje jen pravidelný provoz paraglidingu. Tyto odlehlé pláže jsou vyhledávané především karavanisty.



Playas Santiago Bernabeu

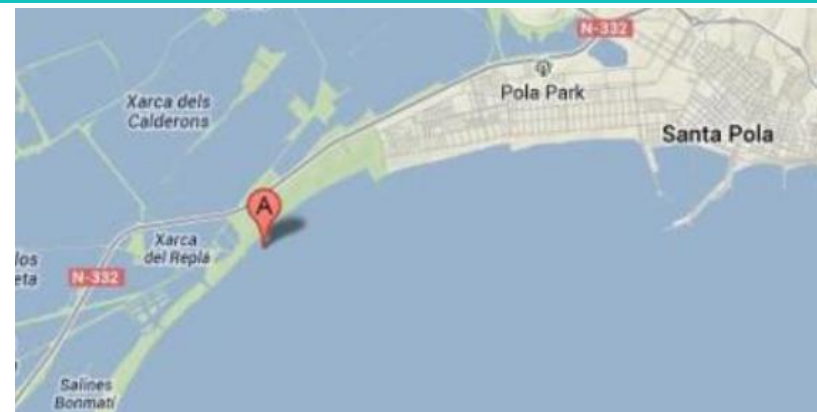


Délka pláže	920 m
Průměrná šířka	50 m
Druh pláže	písek
Návštěvnost	střední

Pláže Santiago Bernabeu se nacházejí vedle stejnojmenné třídy a jsou od sebe odděleny dlouhými kamennými vlnolamy, které chrání zdejší písek před erozí v důsledku pobřežních proudů. Písek je bílý a jemný. Zdejší pláže jsou velmi klidné a vhodné ke koupání a provozování vodních sportů. Podél vede promenáda a dlouhá cyklostezka.



Playa Tamarit



Délka pláže	830 m
Průměrná šířka	150 m
Druh pláže	písek
Návštěvnost	střední

Pláž leží v jižní části Santa Pola, v těsné blízkosti silnice N-332 vedoucí na letiště v Alicante. Je to klidná pláž s čistou vodou, jemným pískem a bez velkých nerovností na mořském dně. Pláž přístupná pro osoby se sníženou pohyblivostí je pojmenována po charakteristické Torre Tamarit, fotografické ikoně přírodního parku Salinas de Santa Pola. Děti potěší přítomnost plameňáků.

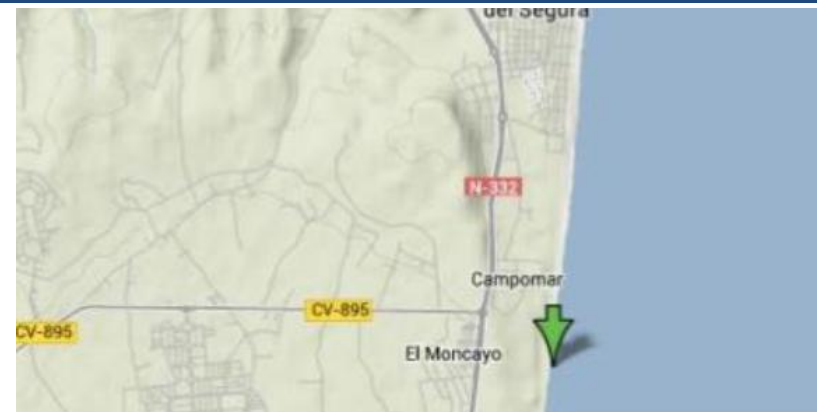
Playas de Guardamar



Guardamar del Segura je pobřežní pás známý svými dunami, dlouhými písčnými plážemi s pozvolným vstupem do moře a mimořádně čistou vodou. „Segura“ je název řeky, která dělá toto údolí tak úrodným. Dodnes je v oblasti Guardamar rozšířeno pěstování speciální papriky „ñora“, která je základní přísadou pro zdejší „paellu“, typickou pro celou oblast Alicante.

Vedle svých rajských, zcela přírodních pláží má Guardamar del Segura také městské pláže s krásnými promenádami plnými života.

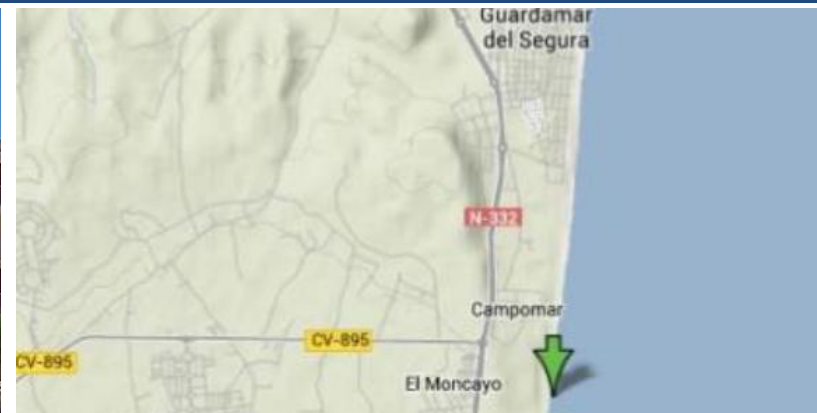
Playa El Moncayo



Délka pláže	1.460 m
Průměrná šířka	40 m
Druh pláže	písek
Návštěvnost	střední

Otevřená prostranství a jemný zlatý písek tvoří tuto jeden a půl kilometru dlouhou pláž, která se nachází v přechodové oblasti mezi městským centrem a dunami na jižním konci. Pláž má přírodní charakter a její písky a vody jsou vynikající kvality. Přístup sem je od státní silnice N-332, asi dva kilometry jižně od města Guardamar del Segura.

Playa Centro



Délka pláže	450 m
Průměrná šířka	30 m
Druh pláže	písek
Návštěvnost	střední

Krásná, široká pláž v blízkosti centra města nabízí kombinaci dobrého koupání a městského ruchu se vším, co k tomu patří. Podél pláže vede dlouhá promenáda, kde není nouze o živé bary, restaurace a desítky obchodů. V těsné blízkosti je příjemný park s fontánami a jezírky, kde se v létě můžete osvěžit.

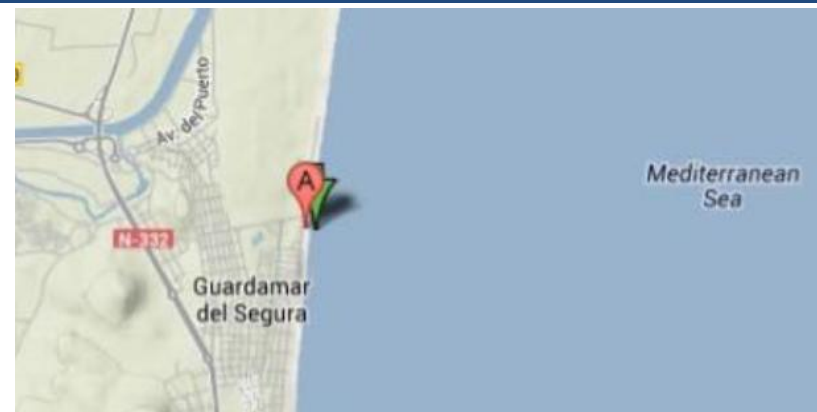
Playa La Roqueta



Délka pláže	1.180 m
Průměrná šířka	35 m
Druh pláže	písek
Návštěvnost	střední

La Roqueta leží mezi plážemi Moncayo a Centro. Jsou zde jedny z nejvyhlášenějších restaurací ve městě. Je to otevřená, poloměstská pláž, obklopená nízkou zástavbou typickou pro rekreační letoviska. Kvalita vody a písku je zde vynikající. Pod hladinou nejsou žádné balvany ani jiné skryté nástrahy.

Playa La Babilonia



Délka pláže	1.074 m
Průměrná šířka	20 m
Druh pláže	písek
Návštěvnost	vysoká

Tato pláž je němým svědkem pozvolného zvedání hladiny moře, které již pohltilo většinu z kdysi široké pláže. Při přílivu se voda dotýká staveb, z nichž některé s velkým úsilím stále vzdorují přírodním a fyzikálním zákonům a jiné jim již zcela podlehly. Procházka po pláži je zde bohužel možná jen za odlivu. Odvrácená strana domů slouží jako otevřená expozice s dobovými fotografiemi a četnými vzpomínkami na to, jak to zde vypadalo ještě v polovině minulého století. Je to fascinující pohled, který ve Vás zanechá smíšené dojmy.

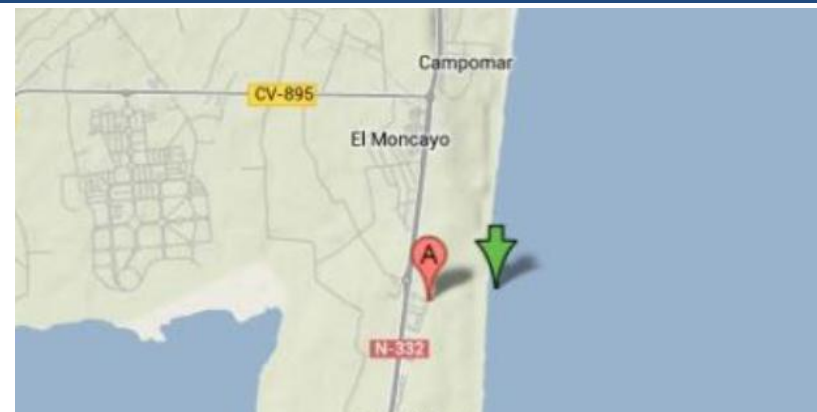
Playa Les Ortigas



Délka pláže	1.490 m
Průměrná šířka	60 m
Druh pláže	písek
Návštěvnost	střední

Krásná přírodní pláž chráněná písečnými dunami s borovým lesem. Ryzí příroda v nedotčené podobě. Jen relaxujte a poslouchajte šumění moře...

Playa El Campo



Délka pláže	2.030 m
Průměrná šířka	60 m
Druh pláže	písek
Návštěvnost	střední

Playa El Campo je severním pokračováním playa Les Ortigues a je oázou zachovalé přírody v blízkosti zastavěné části La Mata. Jsou zde mimořádně dobré podmínky pro koupání. V zimních měsících zde můžete potkat i vyznavače surfingu.

Playa Els Tossals



Délka pláže	1.672 m
Průměrná šířka	50 m
Druh pláže	písek
Návštěvnost	nízká

Pláž Els Tossals je jednou z nejklidnějších v oblasti. Zůstala nezastavěná, s bohatou přírodní vegetací a je součástí botanické rezervace.

Playa Els Vivers



Délka pláže	1.212 m
Průměrná šířka	40 m
Druh pláže	písek
Návštěvnost	střední

Pláž Els Vivers se nachází přímo u ústí řeky Segura a je připojena, stejně jako pláž Babylon, k vysokým písečným dunám Guardamar s bohatou vegetací. Jedná se o přírodní, otevřenou pláž s jemným pískem. V oblasti dun můžete vidět některá významná archeologická naleziště jako např. Rábita Califal a La Fonteta. U ústí byl v nedávné době vybudován přístav Marina de las Dunas.

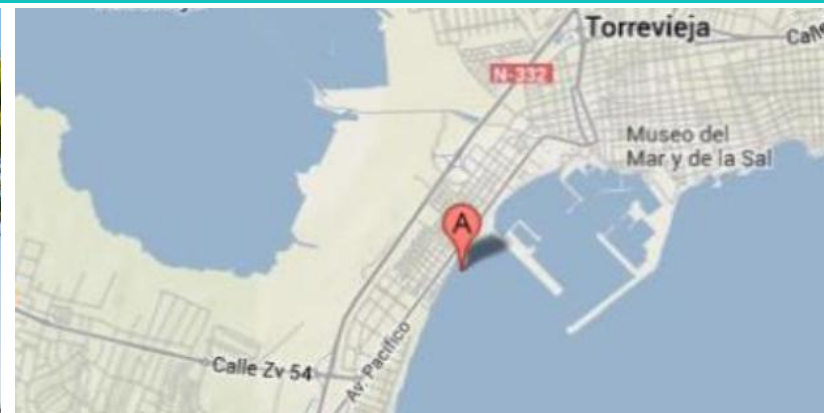
Playas de Torrevieja



Torrevieja je hlavní město jižního pobřeží Costa Blanca. V posledních letech zažilo velkolepý městský rozvoj díky svému jedinečnému a mimořádně příznivému klimatu a také přírodnímu parku se solnými jezery, kterým celá tato oblast vděčí za svůj historický rozvoj. Torrevieja (Torre vieja) znamená „stará věž“ a odkazuje na jednu z mnoha strážních věží, které dohlížely na bezpečnost lodí převážejících bílé zlato po moři.

Torrevieja je krásné přímořské letovisko s pohodovou atmosférou po celý rok. Nabídka gastronomie a služeb je zde jednoznačně nejbohatší na celé Costa Blanca.

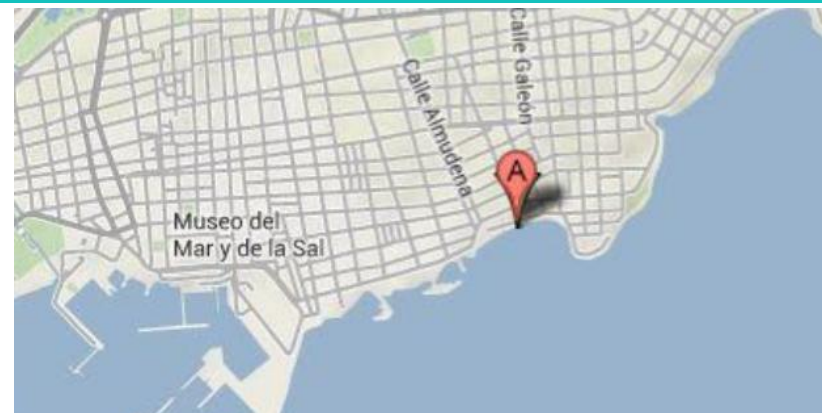
Playa Los Náufragos



Délka pláže	300 m
Průměrná šířka	45 m
Druh pláže	písek
Návštěvnost	vysoká

Jedná se o pláž jižně od přístavu v Torrevieja. Má charakteristický trojúhelníkový tvar, podle kterého ji poznáte na každé mapě. Od jachtového klubu ji odděluje dlouhé molo, které po dlouhá desetiletí zásobovalo obchodní lodě solí ze solného jezera La Mata. Na pláži je volejbalové hřiště a posilovna. V okolí jsou některé z nejlepších restaurací v celé Torrevieja.


Playa Del Cura



Délka pláže	380 m
Průměrná šířka	25 m
Druh pláže	písek
Návštěvnost	vysoká

Pláž je typicky městská: jemný, zlatavý písek přímo pod promenádou plnou restaurací a obchůdků, lemovanou krásnými palmami dotváří kulisy četným pouličním umělcům. Vyhlášená je zdejší zmrzlinárna Sirvent, s neuvěřitelně pestrou nabídkou příchutí a otevírací dobou dlouho do noci.

Playa de La Mata



Délka pláže	2.250 m
Průměrná šířka	10 m
Druh pláže	písek
Návštěvnost	střední

Playa de La Mata je nejdelší pláž v Torrevieja s více než dvěma kilometry na délku. Pláž má velký význam z hlediska ekologie – jsou zde dva úseky, kde na podzim pravidelně kladou vejce mořské želvy! Úseky s promenádami, kavárnami a restauracemi střídají úseky s přírodními dunami. Je to jedna z nejhezčích pláží v okolí.

Playa de Los Locos



Délka pláže	780 m
Průměrná šířka	30 m
Druh pláže	písek
Návštěvnost	vysoká

Playa de Los Locos je jednou z nejdelších pláží v Torrevieja (po Playa La Mata). Vstup do vody je zde velmi pozvolný a bezpečný. Zaparkovat můžete hned podél pláže a na oběd si dojit přes ulici nebo do místního plážového baru. V severním cípu pláže je vyhlášená restaurace a také kavárna „222“. Hned naproti mají jedny z nejlepších „churros“ v celé oblasti – zdejší obdoba sladkého langoše. Na jižním konci je zase šikovný supermarket otevřený 24 hodin denně.



Playas de Orihuela Costa



Orihuela Costa je se svými útesy, ostrůvky, zátokami, dlouhými plážemi a dvěma velmi okouzujícími přístavy: přístav Cabo Roig a přístav La Dehesa de Campoamor nejrozmanitější pobřežní oblastí v blízkosti Alicante . Tento region v posledních letech zaznamenal velký turistický rozvoj a díky čisté vodě a velmi dobře udržovaným plážím se stal jednou z nejvyhledávanějších oblastí španělských kupců a investorů.

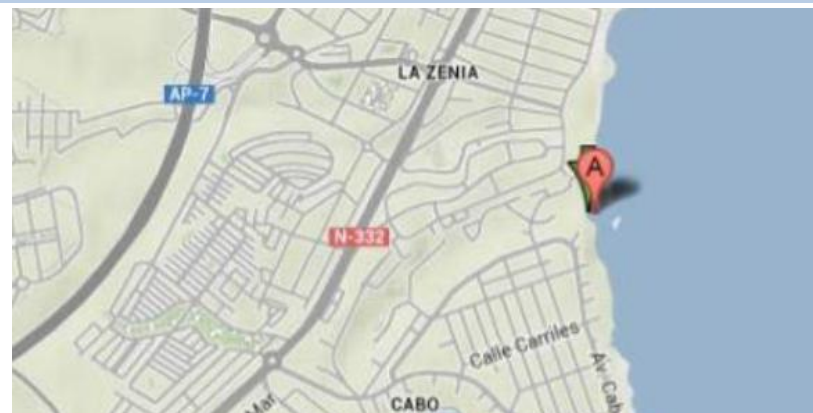
Playa Barranco Rubio



Délka pláže	655 m
Průměrná šířka	48 m
Druh pláže	písek
Návštěvnost	vysoká

Pláž se nachází u ústí stejnojmenné rokle. Písek je zde krásně bílý a kvalita vody mimořádně dobrá. V blízkosti je velký hotel, restaurace, posilovna, parkoviště, nákupní zóna, kino, parky, diskotéky, sportovní areály, kavárny a hospody.

Cala Capitán



Délka pláže	157 m
Průměrná šířka	86 m
Druh pláže	písek
Návštěvnost	vysoká

Cala Capitán je perfektně vybavená malá zátoka s jemným pískem. Stejně jako Cala Capitán je nadosah od veškeré občanské vybavenosti. Čirá voda a členité dno dělají z této pláže ideální místo pro potápění.

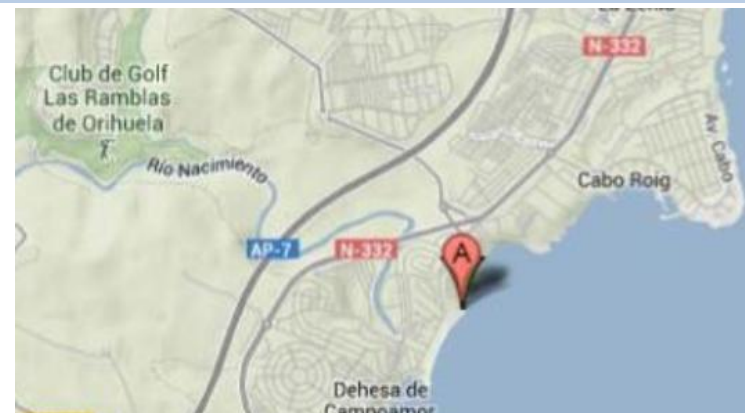
Cala Caleta



Délka pláže	337 m
Průměrná šířka	43 m
Druh pláže	písek
Návštěvnost	vysoká

Pláž je umístěna v úkrytu malého přístavu Cabo Roig a je obklopena krásnými zátokami, ohraničená na severu Cala Capitán a na jihu pláží Campoamor. Pláž je malá, s jemným pískem a přístupem z různých malých náměstí v nedaleké urbanizaci Cabo Roig. Přítomnost malého přístavu a jeho jachtařského klubu umožňuje a usnadňuje provozování vodních sportů, jako je plachtění na člunech nebo windsurfing.

Playa Campoamor (La Glea)



Délka pláže	513 m
Průměrná šířka	70 m
Druh pláže	písek
Návštěvnost	vysoká

Pláž je umístěna v úkrytu malého přístavu Cabo Roig a je obklopena krásnými zátokami, ohraničená na severu Cala Capitán a na jihu pláží Campoamor. Pláž je malá, s jemným pískem a přístupem z různých malých náměstí v nedaleké urbanizaci Cabo Roig. Přítomnost malého přístavu a jeho jachtařského klubu umožňuje a usnadňuje provozování vodních sportů, jako je plachtění na člunech nebo windsurfing.

Playa Flamenca



Délka pláže	172 m
Průměrná šířka	42 m
Druh pláže	písek
Návštěvnost	vysoká

Pláž s jemným bílým pískem se nachází v poloměstské oblasti, která je v létě velmi rušná. Je lemovaná charakteristickým palmovým stromořadím a také náměstím, kde se v sezóně odehrávají četné koncerty a další společenské a kulturní události.

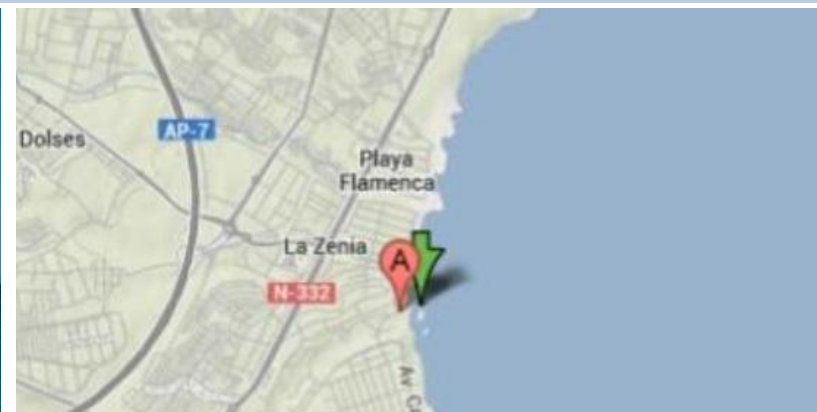
Cala La Mosca



Délka pláže	108 m
Průměrná šířka	44 m
Druh pláže	písek
Návštěvnost	vysoká

Pláž je dlouhá sotva sto metrů a nachází se mezi několika urbanizacemi. V létě tedy bývá často přeplněná. Přesto působí velmi čistým dojmem. Pláž je snadno dostupná – je u ní zastávka autobusu, stanoviště taxi a také parkoviště. V okolí pláže najdete četné restaurace.

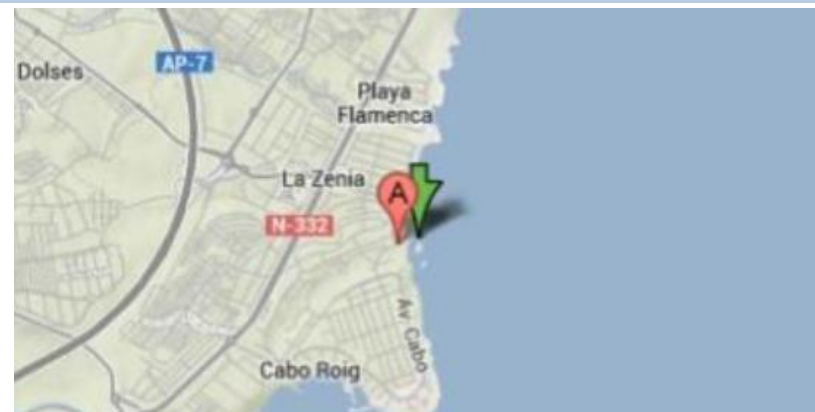
Playa La Zenia (Cala Cerrada)



Délka pláže	167 m
Průměrná šířka	25 m
Druh pláže	písek
Návštěvnost	vysoká

Cala Cerrada se nachází severně od malého skalnatého výběžku, kde se nachází malý hotelový a restaurační komplex. Přístup na Cala Cerrada je přes dlouhé schodiště – je zde velký výškový rozdíl mezi úrovní promenády a pláže.

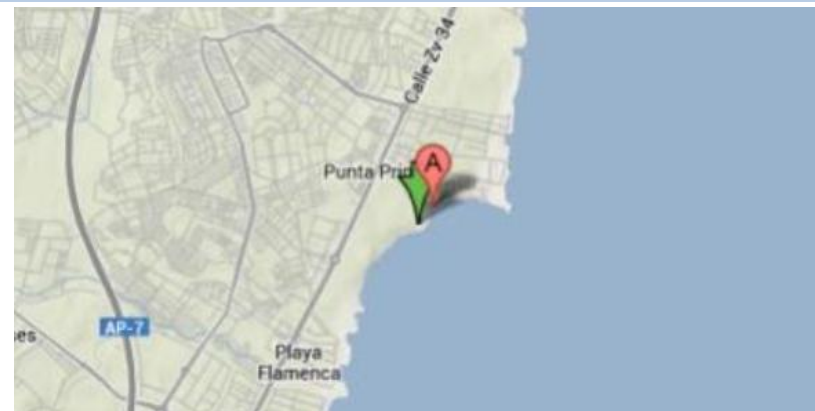
Playa La Zenia (Cala Bosque)



Délka pláže	360 m
Průměrná šířka	115 m
Druh pláže	písek
Návštěvnost	vysoká

Cala Bosque se nachází vedle hotelové oblasti s restauracemi s vynikajícím výhledem. Má bílý písek a promenádu, která začíná na jejím jižním okraji. Služby jsou v této převážně rezidenční oblasti velmi rozmanité a kompletní. Pláž je dokonale přizpůsobená pro přístup lidí se sníženou pohyblivostí. Je také dobrým místem jak pro windsurfing, tak pro vychutnání si klidného dne na pláži na lehátku.

Playa Punta Prima



Délka pláže	234 m
Průměrná šířka	28 m
Druh pláže	písek
Návštěvnost	vysoká

Malá pláž s jemným pískem se nachází ve stejnojmenné urbanizaci s vysokou hustotou osídlení v letním období. Promenáda v této části pobřeží vede vysoko nad pláží. Ta je přístupná po dlouhém schodišti. Na promenádě je trendy restaurace Punta Prima. Pro menší občerstvení můžete využít také bar přímo na pláži.

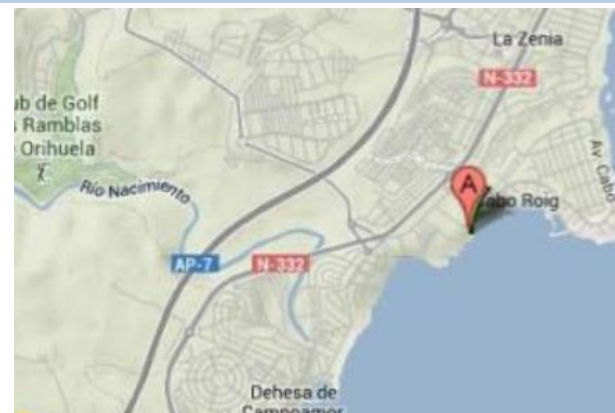
Playa Dehesa de Campoamor



Délka pláže	650 m
Průměrná šířka	20 m
Druh pláže	písek
Návštěvnost	vysoká

Pláž nese jméno spisovatele Ramóna de Campoamora, který byl s tímto místem po celý život úzce spjat. Otevřená pláž s jemným pískem má promenádu a řadu služeb zaměřených na provozování různých vodních sportů. Jeho průzračné vody umožňují dobrý výhled na dno a jsou tak velmi vhodné pro potápění.


Playa Campoamor (Aguamarina)



Délka pláže	270 m
Průměrná šířka	29 m
Druh pláže	písek
Návštěvnost	vysoká

Malá pláž s jemným bílým pískem a obtížným přístupem je ideální pro rodinné koupání, protože zdejší voda je velmi klidná. Je zde krásná promenáda, ale nečekejte žádné bary ani restaurace.

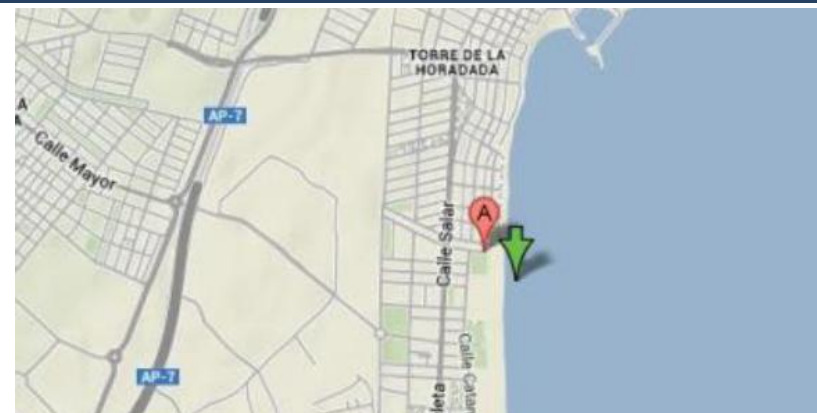
Pilar de la Horadada



Tímto se dostáváme do posledního, nejjihnějšího úseku pobřeží Costa Blanca, na samém kraji Comunitat Valenciana, který vyniká nejen krásnými plážemi, ale také bohatou historií. Pilar de la Horadada je exkluzivním a krásným přímořským letoviskem s bohatou historií z dob reconquisty. Má téměř pět kilometrů mimořádně čistých písčinych pláží převážně přírodního charakteru.

Je to klidnější část pobřeží, s převážně nízkou a oku lahodící zástavbou. Mezi nejvyhledávanější pláže patří Playa Las Higuericas, která si stále udržuje svůj přírodní charakter. Tuto část pobřeží na své cestě po Costa Blanca určitě nevynechejte!

Playa Las Higuericas (Las Villas)



Délka pláže	1.390 m
Průměrná šířka	110 m
Druh pláže	jemný písek
Návštěvnost	střední

Pláž Villas-Higuericas má přírodní charakter. Kvalita vody a písku je zde vynikající. Od jihu se táhnou písečné duny a mezi nimi krásná promenáda s dřevěnými chodníky. Přímo na pláži je několik barů a restaurací, kde máte možnost pronajmout si slunečník nebo lehátko. Na druhou stranu od plážové promenády jsou zelené plochy, hřiště a sportoviště. Playa Las Higuericas je jednou z nejhezčích pláží na celém pobřeží Costa Blanca.

Playa Mil Palmeras



Délka pláže	800 m
Průměrná šířka	40 m
Druh pláže	jemný písek
Návštěvnost	vysoká

Datlovník je pro tuto část pobřeží tak charakteristický, že se otiskl do jejího jména. Z dlouhé promenády vedou na pláž s čistým pískem schody i rampy pro osoby s omezenou pohyblivostí. Hned vedle pláže je poměrně rozlehlá urbanizace stejného jména, což znamená, že v létě je zde velmi rušno.

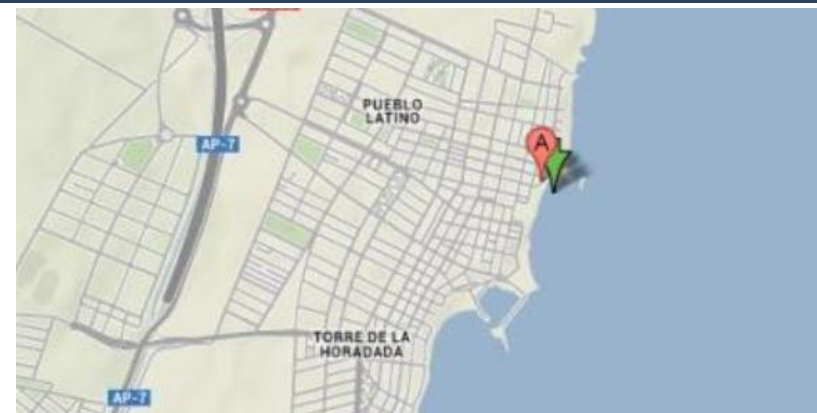
Playa Los Jesuitas



Délka pláže	70 m
Průměrná šířka	90 m
Druh pláže	jemný písek
Návštěvnost	střední

Malá městská pláž s dobrou kvalitou vody a jemným bílým pískem se nachází severně od strážní věže Pilar de la Horadada ze 16. století. Prostřední načervenalé útesy kontrastují s bělostí a modří zdejší vody a rozdělují pláž do dvou krásných zátok. Podél pláže vede dobře udržovaná a v létě velmi živá promenáda.

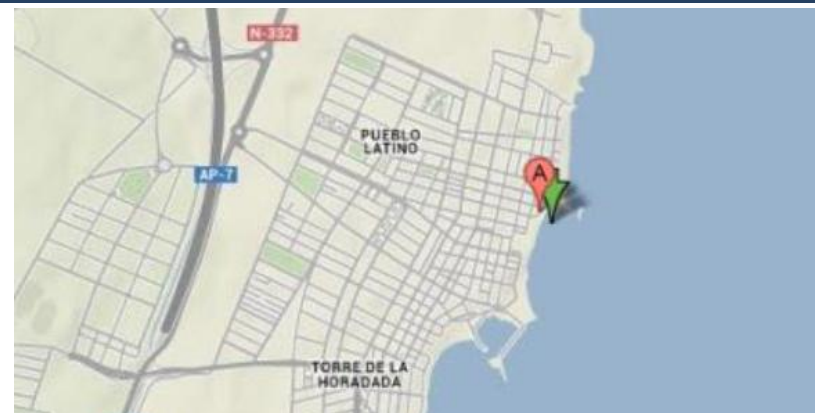
Playa El Conde



Délka pláže	210 m
Průměrná šířka	18 m
Druh pláže	jemný písek
Návštěvnost	vysoká

Jedná se o městskou pláž se zlatým pískem a klidnými vodami s pozvolným vstupem, která se nachází hned pod strážní věží Pilar de la Horadada, která označovala tradiční jižní hranici království Valencie. Věž byla postavena v 16. století, aby chránila obyvatele tehdejšího Campo de la Horadada před pirátstvím. Žil v ní hrabě (španělsky „conde“), který dal této pláži jméno.

Playa El Mojón



Délka pláže	210 m
Průměrná šířka	18 m
Druh pláže	jemný písek
Návštěvnost	vysoká

Jedná se o městskou pláž se zlatým pískem a klidnými vodami s pozvolným vstupem, která se nachází hned pod strážní věží Pilar de la Horadada, která označovala tradiční jižní hranici království Valencie. Věž byla postavena v 16. století, aby chránila obyvatele tehdejšího Campo de la Horadada před pirátstvím. Žil v ní hrabě (španělsky „conde“), který dal této pláži jméno.

Playa El Puerto



Délka pláže	300 m
Průměrná šířka	70 m
Druh pláže	jemný písek
Návštěvnost	střední

Jedná se o městskou zátoku s pěknou promenádou a jemným pískem jižně od sportovního přístavu v Torre de La Horadada, tedy jen kousek od strážní věže z 16. století, která dala tomuto přímořskému letovisku jméno. I přes blízkost přístavu jsou zde voda i písek mimořádně čisté a pláže udržované. Ideální místo pro zakončení putování po Costa Blanca!

Váš spolehlivý partner
pro nemovitosti ve Španělsku



Osobní přístup

12 tisíc nemovitostí ve Španělsku

Kompletní servis v českém jazyce

www.iberocasa.com, +420 777 044 796



IBERO CASA
REAL ESTATE